

**Reitti: Asemakatu (pysäkki 7) –** Cygnaeuksenkatu – Voionmaankatu – Keskikatu – Rautopohjankatu – Keskussairaalanatie – vanha keskussairaala – Nova – Erämiehenkatu – Vesangantie – Pyssymiehenkatu.

	MA – PE					LA		SU	
T	LINJA / MINUUTIT								
	S1	S2	S1	S2	S2M	S2	S1	S2	S1
5			40						
6		00	30	45			40		40
7	00	20	40		45	10	40	10	40
8	10	25	40		45	10	40	10	40
9	10	25	40		45	10	40	10	40
10	10	25	40	55		10	40	10	40
11	10	25	40	55		10	40	10	40
12	10	25	40	55		10	40	10	40
13	10	25	40	55		10	40	10	40
14	10	25	40	55		10	40	10	40
15	10	25	40	55		10	40	10	40
16	10	25	40	55		10	40	10	40
17	10	25	40	55		10	40	10	40
18	10	25	40	55		10	40	10	40
19	10	25	40	55		10	40	10	40
20	10	25	50			10	40	10	40
21		20	50			10	40	10	40
22		20	50			10	40	10	40
23		20	50			10	40	10	40
24		20				10	40	10	
01						10	40		
02						10			

**Ajoaika-arvio**

Keskusta

K-sairaala

Köhniö

Kortemäki

10 min

15 min

20 min


# S1 S2 S2M

## KORTEMÄKI – KÖHNIÖ – KESKUSSAIRAALA – KESKUSTA

**Reitti:** Pyssymiehenkatu – Vesangantie – Erämiehenkatu – Nova – vanha keskussairaala – Keskussairaalandie – Rautpohjankatu – Keskikatu – Voionmaankatu – Vaasankatu – Hannikaisenkatu – **Asemakatu.**

	MA – PE					LA		SU	
T	LINJA / MINUUTIT								
	S1	S1	S2	S2	S2M	S1	S2	S1	S2
5	30			50					
6	10		30	50		20	40	20	40
7	10	40	25	55		10	40	10	40
8	10	40	25	55		10	40	10	40
9	10	40	25	55		10	40	10	40
10	10	40	25	55		10	40	10	40
11	10	40	25	55		10	40	10	40
12	10	40	25	55		10	40	10	40
13	10	40	25		55	10	40	10	40
14	10	40	25		55	10	40	10	40
15	10	40	25		55	10	40	10	40
16	10	40	25	55		10	40	10	40
17	10	40	25	55		10	40	10	40
18	10	40	25	55		10	40	10	40
19	10	40	25	55		10	40	10	40
20		25		55		10	40	10	40
21		25		55		10	40	10	40
22		25		55		10	40	10	40
23		25		55		10	40	10	40
24		25				10	40		
01						10	40		

**Ajoaika-arvio**  
Kortemäki



Reitti: Asemakatu (pysäkki 4) – Tourulantie – Vaajakoskentie – Haapaniementie.

	MA – PE	LA	SU
TUNNIT	MINUUTIT		
5	50		
6	00	35	40
7	00	35	30
8	05	35	30
9	05	35	30
10	05	35	30
11	05	35	30
12	05	35	30
13	05	35	30
14	05	35	30
15	05	35	30
16	05	35	30
17	05	35	30
18	05	35	30
19	05	35	30
20	00	45	30
21		45	30
22		45	30
23		45	30
24		45	
01		30	

Ajoaika-arvio

Keskusta

Vaajakoski

Haapaniemi

15 min

25–30 min

Reitti: Haapaniementie – Vaajakoskentie – Tourulantie – Asemakatu.

TUNNIT	MA – PE		LA	SU
	MINUUTIT			
5	00Y1			
6	05	30	10	10
7	10	40	00 10	00 10
8	10	40	10	10
9	10	40	10	10
10	10	40	10	10
11	10	40	10	10
12	10	40	10	10
13	10	40	10	10
14	10	40	10	10
15	10	40	10	10
16	10	40	10	10
17	10	40	10	10
18	10	40	10	10
19	10	40	10	10
20	20		10	10
21	20		10	10
22	20		10	10
23	20		10	10
24	20		10	
01			10	

Y1 = poikkeusreitti: vuoro ajetaan Kaunisharjun kautta.

Ajoaika-arvio  
Haapaniemi

Vaajakoski

Keskusta

5–10 min

25–30 min

Reitti: Asemakatu (pysäkki 4) – Tourulantie – Vaajakoskentie – Leppävedentie – Kaunisharjuntie – Kotämäentie – Kotatie.

Linja S2M ajetaan Tourulasta alkaen moottoritietä.

TUNNIT	MA - PE			LA	SU
	LINJA / MINUUTIT				
	S2	S2M	S2	S2	S2
5					
6	10		50		
7	10		50	00	00
8	20		50	00	00
9	20		50	00	00
10	20		50	00	00
11	20		50	00	00
12	20		50	00	00
13	20		50	00	00
14		15	50	00	00
15		15	50	00	00
16		15	50	00	00
17	20		50	00	00
18	20		50	00	00
19	20		45	00	00
20	15			00	00
21	15			00	00
22	15			00	00
23	15			00	00
24	15			00	00
01				00	
02				00	

#### Ajoaika-arvio

Keskusta

Vaajakoski

Kaunisharju

15 min

25-30 min

**Reitti:** Kotatie – Kotamäentie – Kaunisharjuntie – Leppävedentie – Vaajakoskentie – Tourulantie – **Asemakatu.**

Linja S2M ajetaan moottoritietä Sulunperäntien kohdalla.

TUNNIT	MA – PE				LA	SU
	LINJA / MINUUTIT					
	S2	S2M	S1	S2	S2	S2
5			13	30		
6	15			50	40	40
7		25		55	40	40
8		25		55	40	40
9		25		55	40	40
10	25			55	40	40
11	25			55	40	40
12	25			55	40	40
13	25			55	40	40
14	25			55	40	40
15	25			55	40	40
16	25			55	40	40
17	25			55	40	40
18	25			55	40	40
19	25			55	40	40
20				50	40	40
21				50	40	40
22				50	40	40
23				50	40	40
24					40	
01					40	

**Ajoaika-arvio**  
Kaunisharju

Vaajakoski

Keskusta

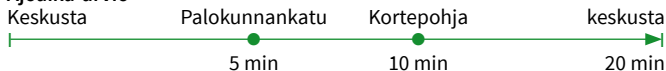
5–10 min

25-30 min

**S3****S4****KESKUSTA – KORTEPOHJA**

**Reitti: Asemakatu (pysäkki 6)** – Hannikaisenkatu – Cygnaeuksenkatu –  
Yliopistonkatu – Voionmaankatu – Palokunnankatu – Wilhelm Schildtin katu  
– Taitoniekantie.

Keskusta – Kortepohja										
	MA – PE				LA				SU	
T	LINJA / MINUUTIT									
	S3	S4	S3	S4	S3	S4	S3	S4	S3	S4
5				55						
6	15	35	40	50						
7	00	20	40	55						
8	10	25	35	55	05			35	05	
9	10	25	35	55	05			35	05	
10	05	20	35	50	05			35	05	
11	05	20	40	50	05	20			05	35
12	10	20	40	55	05	20	35	50	05	35
13	10	25	40	55	05	20	35	50	05	35
14	10	25	40	55	05	20	35	50	05	35
15	10	25	40	55	05	20	35	50	05	35
16	10	25	40	55	05	20	35	50	05	35
17	10	20	35	50	05	20	35	50	05	35
18	05	20	35	50	05	20	35	50	05	35
19	05	20	35	50	05			35	05	35
20	05	20	35	50	05			35	05	35
21		20		50	05			35	05	35
22		20		50	05			35	05	35
23		20		50	05			35	05	35
24		20			05			35		
01					05			35		
02					05					

**Ajoaika-arvio**

**S3****S4****KORTEPOHJA – KESKUSTA**

**Reitti:** Taitoniekantie – Kaivokatu – Vesangantie – Voionmaankatu –  
Vaasankatu – Hannikaisenkatu – **Asemakatu.**

Kortepohja – keskusta											
	MA – PE				LA				SU		
T	LINJA / MINUUTIT										
	S3	S4	S3	S4	S3	S4	S3	S4	S3	S3	S4
<b>5</b>				40							
<b>6</b>	05	25	45	55							
<b>7</b>	05	20	35	50							
<b>8</b>	05	20	35	50	15			45	15		
<b>9</b>	05	20	35	50	15			45	15		
<b>10</b>	05	20	35	50	05	20	35	50	15		
<b>11</b>	05	20	35	50	05	20	35	50	15	45	
<b>12</b>	05	20	35	50	05	20	35	50	45		15
<b>13</b>	05	20	35	50	05	20	35	50	45		15
<b>14</b>	05	20	35	50	05	20	35	50	45		15
<b>15</b>	05	20	35	50	05	20	35	50	45		15
<b>16</b>	05	20	35	50	05	20	35	50	45		15
<b>17</b>	05	20	35	50	05	20	35	50	45		15
<b>18</b>	05	20	35	50	05	20	35		15		45
<b>19</b>	05	20	35	50	05		20	45	15		45
<b>20</b>	05		30		15			45	15		45
<b>21</b>		00	30		15			45	15		45
<b>22</b>		00	30		15			45	15		45
<b>23</b>		00	30		15			45	15		45
<b>24</b>		00	30		15			45			
<b>01</b>					15			45			

**Ajoaika-arvio**  
Kortepohja

keskusta


10 min



**Reitti: Asemakatu (pysäkki 1) – Vapaudenkatu – Heikinkatu –  
Schaumannipuistotie – Siltakatu – Syöttäjänkatu – Pohjanlahdentie –  
Pohjantie – Sippulantie.**

Keskusta – Ristikivi						Ristikivi – Keskusta				
MA – PE		LA		SU		MA – PE		LA		SU
T	MINUUTIT									
5						15Y1	55			
6	15	55				20	40	10Y1		10Y1
7	15	50				15	45	15Y1		15Y1
8	20	50	25		25	15	45		45	45
9	20	50	25		25	15	45		45	45
10	15	45	15	45	25	15	45		45	45
11	15	45	20	50	25	15	45	15	45	45
12	15	50	20	50	00	15	45	15	45	45
13	20	50	20	50	00	15	45	15	45	45
14	20	50	20	50	00	15	45	15	45	45
15	20	50	20	50	00	15	45	15	45	45
16	20	50	20	50	00	15	45	15	45	45
17	20	50	20	50	00	15	45	15	45	45
18	20	50	20	50	00 25	15	45	15	45	45
19	15	45	15	30	25	15	45		45	45
20	15	40		25	25	15			45	45
21		40		25	25	00			45	45
22		40		25	25	00			45	45
23		40		25	25	00			45	
24		40		25		00			45	
01				25					45	

Y1= vuoron ajaa linja 15 Ristonmaan kautta.


**Ajoaika-arvio**


**Reitti: Asemakatu (pysäkki 1) – Vapaudenkatu – Heikinkatu – Schaumannipuistotie – Siltakatu – Syöttäjänkatu – Pohjanlahdentie – Hämeenpohjantie – Naattiantie.**

Keskusta – Nenäinniemi						Nenäinniemi – Keskusta				
	MA – PE		LA		SU	MA – PE		LA		SU
<b>T</b>	<b>MINUUTIT</b>									
<b>5</b>	50					35				
<b>6</b>	05	35				15	30			
<b>7</b>	05	35				00	30			
<b>8</b>	05	35		55		00	30	15		15Y
<b>9</b>	05	35		55		00	30	15		15Y
<b>10</b>	05	30		30		00	30	15		20Y
<b>11</b>	00	30	05	35		00	30	00	30	20Y
<b>12</b>	00	35	05	35	30	00	30	00	30	15
<b>13</b>	05	35	05	35	30	00	30	00	30	15
<b>14</b>	05	35	05	35	30	00	30	00	30	15
<b>15</b>	05	35	05	35	30	00	30	00	30	15
<b>16</b>	05	35	05	35	30	00	30	00	30	15
<b>17</b>	05	35	05	35	30	00	30	00	30	15
<b>18</b>	05	35	05	35	55	00	30	00	30	15
<b>19</b>	00	30		55	55	00	30	15		15
<b>20</b>	00			55	55	00	30	15		15
<b>21</b>	10			55	55		30	15		15
<b>22</b>	10			55	55		30	15		15
<b>23</b>	10			55	55		30	15		15
<b>24</b>	10			55				15		
<b>01</b>				55				15		

Y = vuoron ajaa linja 15 Ristonmaan kautta. Vuoro lähtee keskustassa pysäkillä 6.

### Ajoaika-arvio



Reitti: Asemakatu (pysäkki 3) – Vapaudenkatu – Tourulantie – Seppälantie – Ahjokatu – Kangasvuorentie – Nevakatu – Suluntie.

TUNNIT	MA – PE				LA		SU	
	MINUUTIT							
5			35	55				
6	15		35	55		40		35
7	15	30	40	55	20	50	20	50
8	10	30	40	55	20	50	20	50
9	10	25	40	55	20	50	20	50
10	10	25	40	55	20	50	20	50
11	10	25	40	55	20	50	20	50
12	10	25	40	55	20	50	20	50
13	10	25	40	55	20	50	20	50
14	10	25	40	55	20	50	20	50
15	10	25	40	55	20	50	20	50
16	10	25	40	55	20	50	20	50
17	10	25	40	55	20	50	20	50
18	10	25	40		20	50	20	50
19	00	20	40		20	50	20	50
20	00	20	40		20	50	20	50
21	00	20	40		20	50	20	50
22	10		40		20	50	20	50
23		35			20	50	20	50
24		25				50	20	
01						50		
02								
03	00P				00			

P = vuoro ajetaan perjantain ja lauantain välisenä yönä.

### Ajoaika-arvio

Keskusta

Kaakkolampi

15-20 min

**Reitti:** Suluntie – Kangaslammentie – Nevakatu – Kangasvuorentie – Ahjokatu – Seppäläntie – Tourulantie – Vapaudenkatu – **Asemakatu (pysäkki 6)**.

TUNNIT	MA – PE				LA		SU		
	MINUUTIT								
5	05	25	45						
6	05	25	45		15	45	15	45	
7	05	20	20Y1	35	50	15	45	15	45
8	05	20	35	50	15	45	15	45	
9	05	20	35	50	15	45	15	45	
10	05	20	35	50	15	45	15	45	
11	05	20	35	50	15	45	15	45	
12	05	20	35	50	15	45	15	45	
13	05	20	35	50	15	45	15	45	
14	05	20	35	50	15	45	15	45	
15	05	20	35	50	15	45	15	45	
16	05	20	35	50	15	45	15	45	
17	05	20	35	50	15	45	15	45	
18	05	25	45		15	45	15	45	
19	05	25	45		15	45	15	45	
20	05	25	45		15	45	15	45	
21	05		40		15	45	15	45	
22	05				15	45	15	45	
23	05				15		15		
24	00				15		15		
01					15				

Y1 = poikkeusreitti: vuoro ajetaan Kauppatorin kautta Viitaniemeen koulupäivisin.

**Ajoaika-arvio**  
Kaakkolampi

Kangaslampi

keskusta

3 min

20 min

Reitti: Asemakatu (pysäkki 6) – Hannikaisenkatu – Cygnaeuksenkatu – Voionmaankatu – Vesangantie – Laajavuorentie – Ruokkeentie – Saarijärventie – Palokanorsi – Ritopohjantie – Palokan terveysasema.

	MA – PE				LA		SU	
T	LINJA / MINUUTIT							
5		25	45					
6	05	25	45		40		40	
7	05	30		45	10	40	10	40
8	00	15	30	45	10	40	10	40
9	00	15	30	45	10	40	10	40
10	00	15	30	45	10	40	10	40
11	00	15	30	45	10	40	10	40
12	00	15	30	45	10	40	10	40
13	00	15	30	45	10	40	10	40
14	00	15	30	45	10	40	10	40
15	00	15	30	45	10	40	10	40
16	00	15	30	45	10	40	10	40
17	00	15	30	45	10	40	10	40
18	00	15	30	50	10	40	10	40
19		10	30	50	10	40	10	40
20		10	30	50	10	40	10	40
21		10	30		10	40	10	40
22	05		30		10	40	10	40
23		25			10	40	10	40
24		20				40		40
01						40		

## Ajoaika-arvio

Keskusta

Laajavuori

Palokka

10-15 min

25-30 min

**Reitti:** Palokan terveysasema – Ritopohjantie – Palokanorsi – Saarijärventie – Laajavuorentie – Vesangantie – Voionmaankatu – Vaasankatu – Hannikaisenkatu – **Asemakatu (pysäkki 3)**.

	MA – PE				LA		SU		
T	LINJA / MINUUTIT								
5	10		30	50					
6	10		30	50	10	50	10	50	
7	00	10	25	40	20	50	20	50	
8	00	10	25	40	55	20	50	20	50
9	10	25	40	55	20	50	20	50	
10	10	25	40	55	20	50	20	50	
11	10	25	40	55	20	50	20	50	
12	10	25	40	55	20	50	20	50	
13	10	25	40	55	20	50	20	50	
14	10	25	40	55	20	50	20	50	
15	10	25	40	55	20	50	20	50	
16	10	25	40	55	20	50	20	50	
17	10	25	40	55	20	50	20	50	
18	10	30		50	20	50	20	50	
19	10	30		50	20	50	20	50	
20	10	30		50	20	50	20	50	
21	10		40		20	50	20	50	
22	10		40		20	50	20	50	
23	10				20		20		
24	00				20		20		
01					20				

## Ajoaika-arvio

Palokka

Haukkala

Laajavuori

keskusta

5 min

10 min

25-30 min

Reitti: Asemakatu (pysäkki 2) – Vapaudenkatu – Kalevankatu – Yliopistonkatu – Väinönkatu – Sepänkatu – Rajakatu – Taulumäentie – Lahjaharjuntie – Tyyppäläntie – Seppäläntie – Ritopohjantie – Pappilanrinne – Matinmäentie – Heikkilä – Lehtoniemen th.

TUNNIT	MA – PE				LA		SU	
	LINJA / MINUUTIT							
5			35	50				
6	10		35	55		30		30
7	15		35		00	30	00	30
8	00	25	35	50	00	30	00	30
9	05	20	35	50	00	30	00	30
10	05	20	35	50	00	30	00	30
11	05	20	35	50	00	30	00	30
12	05	20	35	50	00	30	00	30
13	05	20	35	50	00	30	00	30
14	05	20	35	55	00	30	00	30
15	05	20	35	55	00	30	00	30
16	10	25	40	55	00	30	00	30
17	05	20	35	50	00	30	00	30
18	05	20	35	55	00	30	00	30
19	15		35	55	00	30	00	30
20	15		35	55	00	30	00	30
21	15		35	55	00	30	00	30
22	15		35		00	30	00	30
23	00			50	00		00	
24				50	00		00	
01					00			
02					00			

## Ajoaika-arvio

Keskusta

Kauppatori

Palokka

Heikkilä

2 min

20 min

25 min

**Reitti:** Lehtoniemen th – Matinmäentie – Heikkilä – Pappilanrinne – Ritopohjantie – Seppäläntie – Tyypäläntie – Lahjaharjuntie – Taulumäentie – Rajakatu – Väinönkatu – Yliopistonkatu – Kalevankatu – Vapaudenkatu – **Asemakatu (pysäkki 7).**

	MA – PE				LA		SU	
T	LINJA / MINUUTIT							
5	10		30	50				
6	10		30	50	05	35	05	35
7	10	25	40	55	05	35	05	35
8	10	25	40K	55	05	35	05	35
9	10	25	40K	55	05	35	05	35
10	10	25	40K	55	05	35	05	35
11	10	25	40K	55	05	35	05	35
12	10	25	40K	55	05	35	05	35
13	10	25	40K	55	05	35	05	35
14	10	25	40K	55	05	35	05	35
15	10	25	40K	55	05	35	05	35
16	10	25	40K	55	05	35	05	35
17	10	25	40	55	05	35	05	35
18	10	30		50	05	35	05	35
19	10	30		50	05	35	05	35
20	10	30		50	05	35	05	35
21	10	30		50	05	35	05	35
22	10		40		05	35	05	35
23		30				35		35
24		30				35		
01						35		

K = vuoro ajetaan Kyllön kautta.

#### Ajoaika-arvio



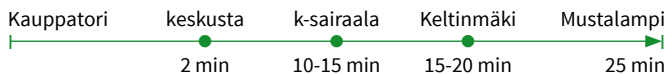


## KAUPPATORI – KESKUSTA – KESKUSSAIRAALA – KELTINMÄKI – MUSTALAMPI

**Reitti:** Väinönkatu – Yliopistonkatu – Kalevankatu – Vapaudenkatu – **Asemakatu (pysäkki 7)** – Hannikaisenkatu – Cygnaeuksenkatu – Voionmaankatu – Keskikatu – Rautpohjankatu – Keskussairaalantie – vanha keskussairaala – Nova – Länsiväylä– Ronsuntaipaleentie – Keltinmäentie – Mäyrämäentie – Mustalammentie.

TUNNIT	MA – PE				LA		SU	
	LINJA / MINUUTIT							
5			35	55				
6	15		35	55		30Y		30Y
7		20	40	55	00	30Y	00	30Y
8	10	25	40	55	00	30	00	30Y
9	05K	25	40	55	00	30	00	30Y
10	10K	20	35	50	00	30	00	30
11	05K	20	35	50	00	30	00	30
12	05K	20	35	50	00	30	00	30
13	05K	20	35	50	00	30	00	30
14	05K	25	35	55	00	30	00	30
15	10K	25	40	55	00	30	00	30
16	10K	25	40	55	00	30	00	30
17	10K	25	40	55	00	30	00	30
18	10	20	35	55	00	30	00	30
19	15		35	55	00	30	00	30
20	15		35	55	00	30	00	30
21	15		35	55	00	30	00	30
22	15		35		00	30	00	30
23	05			50	00		00	
24				55	00		00	
01					00			
02					00			

**Y** = vuoro kulkee Rautpohjankadun, Novan, Keljon ja Myllyjärven kautta. **K** = vuoro ajaa vanhan keskussairaalan ja Kyllön kautta, ei käy sairaala Novalla.




## MUSTALAMPI – KELTINMÄKI – KESKUSSAIRAALA – KESKUSTA

**Reitti:** Mustalammentie – Mäyrämäentie – Keltinmäentie – Ronsuntaipaleentie – Länsiväylä – Nova – vanha keskussairaala – Keskussairaalandtie – Rautpohjankatu – Keskikatu – Voionmaankatu – Vaasankatu – Hannikaisenkatu – **Asemakatu (pysäkki 2).**

	MA – PE				LA		SU	
T	LINJA / MINUUTIT							
5	10Y		30	50				
6	10		30	50	05Y	35	05Y	35
7	10	25Y1	30K	55	05Y	35	05Y	35
8	10	25	40K	55	05Y	35	05Y	35
9	10	25	40K	55	05	35	05Y	35
10	10	25	40K	55	05	35	05	35
11	10	25	40K	55	05	35	05	35
12	10	25	40K	55	05	35	05	35
13	10	25	40K	55	05	35	05	35
14	10	25	40K	55	05	35	05	35
15	10	25	40K	55	05	35	05	35
16	10	25	40K	55	05	35	05	35
17	10	25	40K	55	05	35	05	35
18	10	30		50	05	35	05	35
19	10	30		50	05	35	05	35
20	10	30		50	05	35	05	35
21	10	30		50	05	35	05	35
22	10		40		05	35	05	35
23		30				35		35
24		30				35		35
01			40P			35		

Y = vuoro kulkee Myllyjärjen, Keljon, Novan ja Rautpohjankadun kautta. Y1 = vuoro ajetaan Viitaniemen kautta keskusta. P = vuoro ajetaan perjantain ja lauantain välisenä yönä. K = vuoro ajaa vanhan keskussairaalan ja Kyllön kautta, ei käy sairaala Novalla.



**Reitti:** Haapaniementie – Vaajakoskentie – Vaajakosken moottoritie – Tourulantie – Vapaudenkatu – Kalevankatu – Yliopistonkatu – Väinönkatu – Sepänkatu – Viitaniementie.

KOULUPÄIVINÄ		
Haapaniemi	07.30	08.35
Vaajakoski	07.40	08.45
Kauppatori	X	X
Viitaniemi	08.05	09.10
Keskusta	08.15	-
Vaajakoski	08.25	-
Haapaniemi	08.35	-

**Reitti:** Kotatie – Kotamäentie – Kaunisharjuntie – Leppävedentie – Vaajakoskentie – Vaajakosken moottoritie – Tourulantie – Vapaudenkatu – Kalevankatu – Yliopistonkatu – Väinönkatu – Sepänkatu – Viitaniementie.

Keskikatu – Voionmaankatu – Vaasankatu – Hannikaisenkatu – Asemakatu – Vaajakosken moottoritie – Vaajakoskentie – Leppävedentie – Kaunisharjuntie – Kotamäentie – Kotatie.

KOULUPÄIVINÄ		
Kaunisharju	07.20	08.20
Vaajakoski	07.30	08.30
Kauppatori	X	X
Viitaniemi	07.50	08.50
Keskusta	08.00	-
Vaajakoski	08.10	-
Kaunisharju	08.20	-

Linja 2V ajetaan Vaajakosken moottoritietä Tammitien risteyksestä alkaen.

**Reitti:** Mesikämmen – Halssilanrinne – Vaajakoskentie –  
Seppäläntie – Kangasvuorentie – Huhtasuon yhtenäiskoulu.

KOULP	KOULP		KOULP	KOULP
07.45	08.45	Halssila	14.45	15.45
X	X	Kangasvuori	X	X
07.55	08.55	Huhtasuon yhtenäiskoulu	14.25	15.25

## 3

## (NOVA) – KESKUSTA– TAMMIRINNE – VAAJAKOSKI

**Reitti: Asemakatu (pysäkki 4) – Tourulantie – Vaajakoskentie – Halsilanrinne – Mesikämmen – Tammitie – Asmalammentie – Sulunperäntie – Urheilutie – Leppävedentie.**

	MA - PE		LA		SU
TUNNIT	MINUUTIT				
5			40		
6			45	55Z	
7	05Z	25Z	45	45	
8	15Z	30Z	45	45	
9	15Z		45Z	45	45
10	15		45	45	45
11	15		45	45	45
12	15		45	15	45
13	15		45	15	45
14	15	20Z	45Z	15	45
15	15	30Z	45Z	45	45
16	15		45Z	45	45
17	15		45	45	45
18	15			45	45
19	15			45	45
20	15			45	45
21	25Z			50Z	50Z
22	25Z			50Z	50Z
23	15				

Z = vuoro lähtee Novalta 10 min. ennen merkittyä aikaa.

## Ajoaika-arvio

Keskusta

Asmalampi

Vaajakoski

Vaajala

10 min

15 min

20-25 min

## 3

## VAAJAKOSKI – TAMMIRINNE – KESKUSTA – (NOVA)

**Reitti:** Leppävedentie – Urheilutie – Sulunperäntie – Asmalamentie – Tammitie – Mesikämmen – Halsilanrinne – Vaajakoskentie – Tourulantie –  
**Asemakatu (pysäkki 7)** – Hannikaisenkatu – Cygnaeuksenkatu –  
 (Yliopistonkatu – Voionmaankatu – Rautpohjankatu – Keskussairaalan tie).

TUNNIT	MA - PE		MA - PE		LA		SU
	MINUUTIT						
5	15						
6			15Z	40Z	15Z		
7	10Z	15Z1	25Z	45Z	15		
8	05	20Z	45Z		10		
9	00	10	40		10		
10	10	40		10	10	10	
11	10	40		10	40	10	
12	10	40		10	40	10	
13	10	40		10	40	10	
14	10	40Z		10	40	10	
15	10	40		10	10		
16	10	40		10	10		
17	10	40		10	10		
18			40	10	10		
19			40	10	10		
20			40Z	10	10		
21			45Z	10Z	10Z		
22			50	10Z	10Z		
23			10		10		
24							
01							

Z = vuoro ajetaan Novalle.

Z1 = vuoro ajaa Kauppatorin kautta Viitaniemeen ja Novalle.

## Ajoaika-arvio



**Reitti:** Viherlandia – Kuokkalantie – Äijäläntie – Salvesenintie – Valmetintie –  
Vaajakoskentie – Vesmanninmäki

KOULU					
07.25	08.25	Viherlandia	13.25	14.25	15.25
07.35	08.35	Jyskän koulu	13.15	14.15	15.15
07.40	08.40	Vesmanninmäki, Vaajakoski	13.10	14.10	15.10

**5K**


## KORTEPOHJA – VIITANIEMI – KAUPPATORI – MATTILANNIEMI – YLISTÖNMÄKI – KUOKKALA – LUTAKKO – KAUPPATORI – VIITANIEMI – KORTEPOHJA

**Reitti:** Taitoniekantie – Kaivokatu – Nisulankatu – Viitaniementie – Sepänkatu – Väinönkatu – Yliopistonkatu – Kalevankatu – **Asemakatu (pysäkki 6)** – Hannikaisenkatu – Mattilanniemi – Rantaväylä – Survontie – Ohjelmakaari – Survontie – Siltakatu – Syöttäjänkatu – Siltakatu – Schamanin puistotie – Heikinkatu – Kalevankatu – Yliopistonkatu – Väinönkatu – Sepänkatu – Viitaniementie – Nisulankatu – Wilhelm Schildtin katu – Taitoniekantie.

	Kortepohja – Kauppa- tori	Kauppatori – Ylistön- mäki	Ylistönmäki – Kauppa- tori	Kuokkala	Kauppatori – Korte- pohja
<b>MA - PE</b>					
<b>T</b>	<b>MINUUTIT</b>				
<b>6</b>	45	55			
<b>7</b>	45	55	10	15	30
<b>8</b>	45	55	15	20	35
<b>9</b>	45	55	15	20	35
<b>10</b>	55		20	25	40
<b>11</b>	55	05	20	25	40
<b>12</b>	55	05	20	25	40
<b>13</b>	55	05	20	25	40
<b>14</b>	55	05	20	25	40
<b>15</b>	55	05	20	25	40
<b>16</b>	55	05	20	25	40
<b>17</b>	55Z	05	20	25	40

Z = vuoro ajetaan vain keskusta.

### Ajoaika-arvio





**5****5K****VIITANIEMI – KESKUSTA**

**Reitti:** Viitaniementie – Sepänkatu – Väinönkatu – Yliopistonkatu – Kalevankatu – **Asemakatu (pysäkki 6)**.

Keskustasta Viitaniemeen mentäessä linja 5 ajaa reittiä Sepänkatu – Nisulankatu – Viitaniementie.

Keskusta – Viitaniemi				Viitaniemi – Keskusta				
MA - PE								
TUNNIT	LINJA / MINUUTIT							
	5	5	5	5K	5	5	5	5K
<b>6</b>						30		50
<b>7</b>	05	30	55			20	40	50
<b>8</b>	15	25	45		10	25	40	50
<b>9</b>	00	15	40		10	30	40	50
<b>10</b>	00	15	40		10	30	50	
<b>11</b>	00	20	40	00	10	30	50	
<b>12</b>	00	20	40	00	10	30	50	
<b>13</b>	00	20	40	00	10	30	50	
<b>14</b>	00	20	40	00	10	30	50	
<b>15</b>	00	20	45	00	10	30	50	
<b>16</b>	05	25	45	00	10	30	50	
<b>17</b>	05	25	40	00	10		50	
<b>18</b>		20		00				

**5****5K****KAUPPATORI – KESKUSTA –  
MATTILANNIEMI – YLISTÖNMÄKI**

**Reitti:** Väinönkatu – Yliopistonkatu – Kalevankatu – **Asemakatu (pysäkki 6)**  
 – Hannikaisenkatu – Mattilanniemi – Rantaväylä – Survontie – Ohjelmakaari  
 – Siltakatu – Vaasankatu – Hannikaisenkatu – **Asemakatu (pysäkki 1)**.

Kauppatori – Ylistönmäki						Ylistönmäki – Keskusta					
MA – PE											
T	LINJA / MINUUTIT										
	5K	5	5	26	5	5K	5	5K	5	5	26
6					35	55					55
7		00	25	35	45	55		10	10	40	55
8		15	30	40	45	55	00	15	30	45	50
9		15	35		45	55	00	15	30	50	
10		15	35		55		00	20	30	50	
11	05	15	35		55		10	20	30	50	
12	05	15	35		55		10	20	30	50	
13	05	15	35		55		10	20	30	50	
14	05	15	35		55		10	20	30	50	
15	05	15	35		55		10	20	30	50	
16	05	15	35		55		10	20	30	50	
17	05	15			55		10	20	30		
18							10				

Ylistönmäeltä lähdettäessä linja 5K kulkee Kuokkalan ja Lutakon kautta kauppatorille, ei keskusta.

**Ajoaika-arvio**

## 7

SÄÄKSVUORI – KAIJANLAMPI –  
KESKUSTA – VIITANIEMI

**Reitti:** Sarvivuoren th – Säynätsalontie – Sääksvuorentie – Kaijanlammentie – Eteläväylä – Ysitie – Länsi-Päijänteentie – Keskussairaalantie – Hannikaisenkatu – **Asemakatu (pysäkki 1)** – Vapaudenkatu – Kalevankatu – Yliopistonkatu – Väinönkatu – Sepänkatu – Nisulankatu – Viitaniemi.

Sarvivuoren tienhaara – Keskusta		Keskusta – Viitaniemi	
MA – PE	LA	MA – PE	LA
06.20		06.40	
07.20		07.40	
08.25	08.25	08.45	08.45
09.25	09.25	09.45	09.45
10.25	10.25	10.45	10.45
11.55	11.55	12.15	12.15
12.55	12.55	13.15	13.15
13.55	13.55	14.15	14.15
15.00	14.55	15.20	15.15
16.05	16.00	16.25	16.20
17.10	17.05	17.30	17.25
18.10	18.05	18.30	18.25
19.10	19.05	19.30	19.25
20.10		20.30	
21.10		21.30	

## 7

VIITANIEMI – KESKUSTA –  
KAIJANLAMPI – SÄÄKSUUORI

**Reitti:** Viitaniementie – Sepänkatu – Väinönkatu – Yliopistonkatu – Kalevankatu – Vapaudenkatu – **Asemakatu (pysäkki 5)** – Hannikaisenkatu – Keskussairaalantie – Länsi-Päijänteentie – Ysitie – Eteläväylä – Kaijanlammentie – Sääksvuorentie – Sarvivuori th.

Viitaniemi – Keskusta		Keskusta – Sarvivuoren tienhaara	
MA – PE	LA	MA – PE	LA
06.50		07.00	
07.55	07.55	08.05	08.05
08.55	08.55	09.05	09.05
09.55	09.55	10.05	10.05
11.25	11.25	11.35	11.35
12.25	12.25	12.35	12.35
13.25	13.25	13.35	13.35
14.30	14.25	14.40	14.35
15.30	15.25	15.40	15.35
16.35	16.30	16.45	16.40
17.40	17.35	17.50	17.45
18.40	18.35	18.50	18.45
19.40	19.35	19.50	19.45
20.40		20.50	

## 8

**KUOKKALA – AINOLA – KEKKOLA – TIKKA –  
RISTONMAA – KESKUSTA – VIITANIEMI**

**Reitti:** Syöttäjänkatu – Siltakatu – Survontie – Kekkolan tie – Toritie – Pohjantie – Rantaväylä – Hannikaisenkatu – **Asemakatu (pysäkki 1)** – Vapaudenkatu – Kalevankatu – Väinönkatu – Sepänkatu – Nisulankatu – Viitaniementie.

	Kuokkala- keskusta	Keskusta – Kuokkala	Keskusta – Viitaniemi	Viitaniemi – Keskusta
<b>MA – PE</b>				
<b>T</b>	<b>MINUUTIT</b>			
<b>7</b>	30		48	
<b>8</b>	30	10	48	00
<b>9</b>	30	10	48	00
<b>10</b>	30	10	48	00
<b>11</b>	35	15	53	05
<b>12</b>	35	15	53	05
<b>13</b>	35	15	53	05
<b>14</b>	35	15	53	05
<b>15</b>	35	15	53	05
<b>16</b>	35	15	53	05
<b>17</b>	35	15	53	05
<b>18</b>	35	15	53	05
<b>19</b>	35	15	53	05
<b>20</b>		15		05



## VAAJAKOSKI – VIHERLANDIA – KUOKKALA – KESKUSTA – NOVA – SAVULAHTI

**Reitti, linja 9:** Leppävedentie – Vaajakoskentie – Valmetintie – Kammintie – Viherlandia – Kuokkalantie – Sulkulantie – Syöttäjänkatu – Siltakatu – Schaumanin puistotie – Heikinkatu – Vapaudenkatu – **Asemakatu (pysäkki 7)** – Hannikaisenkatu – Cygnaeuksenkatu – Yliopistonkatu – Voionmaankatu – Rautpohjankatu – Keskussairaalantie – vanha keskussairaala – Nova – Länsiväylä – Savelankatu – Laajavuorentie – Ruokkeentie.

**Reitti, linja 9K:** Leppävedentie – Vaajakoskentie – Valmetintie – Kammintie – Viherlandia – Kuokkalantie – Sulkulantie – Syöttäjänkatu – Pohjanlahdentie – Kekkolan tie – Survontie – Siltakatu – Schaumanin puistotie – Heikinkatu – Vapaudenkatu – **Asemakatu (pysäkki 7)** – Hannikaisenkatu – Cygnaeuksenkatu – Yliopistonkatu – Voionmaankatu – Rautpohjankatu – Keskussairaalantie – vanha keskussairaala – Nova – Länsiväylä – Savelankatu – Laajavuorentie – Ruokkeentie.

T	Vaajakoski – Keskusta					Keskusta – Vaajakoski				
	MA – PE			LA	SU	MA – PE			LA	SU
	<b>LINJA / MINUUTIT</b>									
	9	9	9K	9K	9K	9	9	9K	9K	9K
<b>5</b>										
<b>6</b>	05	35					30			
<b>7</b>	05	35		35		00	30			
<b>8</b>	05	35		35		00	30		00	
<b>9</b>	05	35		35	35	00	30		00	
<b>10</b>	05	35		35	35	00	30		00	
<b>11</b>	05	35		35	35	00	30		00	00
<b>12</b>	05	35		35	35	00	30		00	00
<b>13</b>	05	35		35	35	00	30		00	00
<b>14</b>	05	35		35	35	00	30		00	00
<b>15</b>	05	35		35	35	00	30		00	00
<b>16</b>	05	35		35	35	00	30		00	00
<b>17</b>	05	35		35	35	00	30		00	00
<b>18</b>	05	35		35	35	00	30		00	00
<b>19</b>		35		35	35	00			00	00
<b>20</b>			35	35		00			00	
<b>21</b>			35	35				00	00	
<b>22</b>								00		

Linja 9K ajetaan la ja su Kekkolan ja Ainolan kautta.



## SAVULAHTI – NOVA – KESKUSTA – KUOKKALA – VIHHERLANDIA – VAAJAKOSKI

**Reitti, linja 9:** Ruokkeentie – Laajavuorentie – Savelankatu – Länsiväylä – Nova – vanha keskussairaala – Keskussairaalanatie – Rautpohjankatu – Voionmaankatu – Yliopistonkatu – Cygnaeuksenkatu – Hannikaisenkatu – **Asemakatu (pysäkki 3)** – Vapaudenkatu – Heikinkatu – Schaumanin puistotie – Siltakatu – Syöttäjänkatu – Sulkulantie – Kuokkalantie – Viherlandia – Kammintie – Valmetintie – Vaajakoskentie – Leppävedentie.

**Reitti, linja 9K:** Ruokkeentie – Laajavuorentie – Savelankatu – Länsiväylä – Nova – vanha keskussairaala – Keskussairaalanatie – Rautpohjankatu – Voionmaankatu – Yliopistonkatu – Cygnaeuksenkatu – Hannikaisenkatu – **Asemakatu (pysäkki 3)** – Vapaudenkatu – Heikinkatu – Schaumanin puistotie – Siltakatu – Survontie – Kekkolanatie – Pohjanlahdentie – Syöttäjänkatu – Sulkulantie – Kuokkalantie – Viherlandia – Kammintie – Valmetintie – Vaajakoskentie – Leppävedentie.

T	Savulahti – Keskusta				Keskusta – Savulahti				
	MA – PE		LA	SU	MA – PE		LA	SU	
	<b>LINJA / MINUUTIT</b>								
	<b>9</b>	<b>9</b>	<b>9K</b>	<b>9K</b>	<b>9K</b>	<b>9</b>	<b>9</b>	<b>9K</b>	<b>9K</b>
<b>5</b>									
<b>6</b>	05	35				35			
<b>7</b>	05	35	35		05	35			
<b>8</b>	05	35	35		05	35	05		
<b>9</b>	05	35	35		05	35	05		
<b>10</b>	05	35	35	35	05	35	05	05	
<b>11</b>	05	35	35	35	05	35	05	05	
<b>12</b>	05	35	35	35	05	35	05	05	
<b>13</b>	05	35	35	35	05	35	05	05	
<b>14</b>	05	35	35	35	05	35	05	05	
<b>15</b>	05	35	35	35	05	35	05	05	
<b>16</b>	05	35	35	35	05	35	05	05	
<b>17</b>	05	35	35	35	05	35	05	05	
<b>18</b>	05	35	35	35	05	35	05	05	
<b>19</b>		35	35		05		05	05	
<b>20</b>			35	35	05		05	05	
<b>21</b>			35	35			05	05	
<b>22</b>							05	05	

Linja 9K ajetaan la ja su Kekkolan ja Ainolan kautta.

**Reitti: Asemakatu (pysäkki 3) – Vapaudenkatu – Kalevankatu – Puistokatu – Lohikoskentie – Seppäläntie – Palanderinkatu – Kangasvuorentie – Nevakatu – Suluntie – Kangaslammentie.**

	MA – PE		LA		SU	
TUNNIT	LINJA / MINUUTIT					
5						
6	00	30				
7	00	30				
8	00	30				
9	00	30	10	40		
10	00	30	10	40		40
11	00	30	10	40	10	40
12	00	30	10	40	10	40
13	00	30	10	40	10	40
14	00	30	10	40	10	40
15	00	30	10	40	10	40
16	00	30	10	40	10	40
17	00	30	10	40	10	40
18	10	30	10	40	10	40
19	05	35	10	40	10	40
20	05	35	10	40	10	40
21	05	35	10	40	10	40
22	05	35	10	40	10	40
23	10		10	40	10	

Ajoaika-arvio  
Keskusta

Kangaslampi

15-20 min



**Reitti:** Kangaslammentie – Suluntie – Nevakatu – Kangasvuorentie – Palanderinkatu – Seppäläntie – Lohikoskentie – Puistokatu – Kalevankatu – Vapaudenkatu – **Asemakatu (pysäkki 7).**

	MA – PE			LA		SU	
T	LINJA / MINUUTIT						
5							
6	00	25	55				
7		25	50				
8		30		05	35		
9	00	30		05	35		35
10	00	30		05	35	05	35
11	00	30		05	35	05	35
12	00	30		05	35	05	35
13	00	30		05	35	05	35
14	00	30		05	35	05	35
15	00	30		05	35	05	35
16	00	30		05	35	05	35
17	00	30		05	35	05	35
18	00	35		05	35	05	35
19	05	35		05	35	05	35
20	05	35		05	35	05	35
21	05	35		05	35	05	35
22	05	35		05	35	05	35
23				05			

Ajoaika-arvio  
Kangaslampi

Keskusta


15-20 min

**Reitti: Asemakatu (pysäkki 7) – Hannikaisenkatu – Keskussairaalan tie – Länsi-Päijänteentie – Keljonkankaantie – Keljonkeskus – Myllyjärventie – Keltinmäentie – Keltinmäki.**

	MA - PE		LA		SU	
T	LINJA / MINUUTIT					
5						
6	20	45	35Y		35Y	
7	15	45	35Y		35Y	
8	10	50	25	55	35Y	
9	20	50	25	55	35Y	55
10	20	50	25	55	25	55
11	20	50	25	55	25	55
12	20	50	25	55	25	55
13	20	50	25	55	25	55
14	20	50	25	55	25	55
15	20	50	25	55	25	55
16	20	50	25	55	25	55
17	20	50	25	55	25	55
18	20	55	25	55	25	55
19	25	55	25	55	25	55
20	25	55	25	55	25	55
21	25	55	25	55	25	55
22	25	55	25	55	25	55
23			25			

Y = vuoron ajaa linja S6. Vuoro ei käy Keljon marketeilla.

#### Ajoaika-arvio



**Reitti:** Keltinmäentie – Myllyjärventie – Keljonkankaantie – Kylmälahdentie – Länsi-Päijänteentie – Keskussairaalantie – Hannikaisenkatu – Asemakatu (pysäkki 3).

	MA – PE		LA		SU	
T	LINJA / MINUUTIT					
5		40				
6	10	40	10Y		10Y	
7	10	40	10Y		10Y	
8	10	40	10Y	50	10Y	
9	10	40	20	50	10Y	50
10	10	40	20	50	20	50
11	10	40	20	50	20	50
12	10	40	20	50	20	50
13	10	40	20	50	20	50
14	10	40	20	50	20	50
15	10	40	20	50	20	50
16	10	40	20	50	20	50
17	10	50	20	50	20	50
18	10	45	20	50	20	50
19	15	45	20	50	20	50
20	15	45	20	50	20	50
21	15	45	20	50	20	50
22	15	50	20	50	20	50
23			20			

Y = vuoron ajaa linja S6. Vuoro ei käy Kylmälahdentiellä.

Myös linjat 12Kja 14 liikennöivät Myllyjärveltä sekä linja S6 Keltinmäestä. Katso tarkemmat liikennöintitiedot linjakohtaisista aikatauluista.

**Ajoaika-arvio**  
Keltinmäki

Myllyjärvi

Keskusta

5 min

15-20 min

**Reitti:** Ylämyllyntie - Huhtalammentie - Ronsuntaipaleentie - Myllyjärventie - Länsi-Päijänteentie - Keskussairaalan tie - Rautpohjankatu - Voionmaankatu - Vaasankatu - Hannikaisenkatu - **Asemakatu (pysäkki 3)** - Vapaudenkatu - Kalevankatu - Yliopistonkatu - Väinönkatu - Sepänkatu - Rajakatu - Lohikoskentie - Kuormaajantie - Palokankaantie - Laukaantie.

	MA – PE	MA – PE	MA – PE	MA – PE	MA – PE
Ylämyllyjärvi	-	6.10	7.10	8.15	9.15
Myllyjärvi	-	X	X	X	X
Keskusta	5.30	6.30	7.30	8.35	9.35
Palokangas	5.55	6.50	7.50	8.55	9.55

**Reitti:** Myllyjärventie - Ronsuntaipaleentie - Huhtalammentie - Ylämyllyntie - Tuulimyllyntie - Myllyjärventie - Länsi-Päijänteentie - Keskussairaalan tie - Rautpohjankatu - Voionmaankatu - Vaasankatu - Hannikaisenkatu - **Asemakatu (pysäkki 3)** - Vapaudenkatu - Kalevankatu - Yliopistonkatu - Väinönkatu - Sepänkatu - Rajakatu - Lohikoskentie - Kuormaajantie - Palokankaantie - Laukaantie.

	MA – PE	MA – PE	MA – PE
Ylämyllyjärvi	15.10	16.50	17.50
Myllyjärvi	X	X	X
Keskusta	15.30	17.10	18.10
Palokangas	15.55	-	-

**Reitti:** Ylämyllyntie - Huhtalammentie - Ronsuntaipaleentie - Myllyjärventie - Länsi-Päijänteentie - Keskussairaalan tie - Rautpohjankatu - Voionmaankatu - Vaasankatu - Hannikaisenkatu - **Asemakatu (pysäkki 3)** - Vapaudenkatu - Kalevankatu - Yliopistonkatu - Väinönkatu - Sepänkatu - Rajakatu - Lohikoskentie - Kuormaajantie - Palokankaantie - Laukaantie.

	MA – PE	MA – PE	MA – PE	MA – PE
Palokangas	14.10	15.10	16.00	-
Keskusta	14.35	15.35	16.25	17.25
Myllyjärvi	X	X	X	X
Ylämyllyjärvi	15.00	16.00	16.50	17.50



## Super-Linkkien reittikartta

-  S1 = Kortemäki - Haapaniemi
-  S2 = Kortemäki - Kaunisharju
-  S3 = Kortepohja - Ristikivi
-  S4 = Kortepohja - Nenäinniemi
-  S5 = Palokka - Kaakkolampi
-  S6 = Mustalampi - Heikkilä



**13****JYVÄSKYLÄ – MYLLYJÄRVI – ISOLAHTI  
– SAUKKOLA – MUURAME**

KOULP	KOULP		KOULP	KOULP
08.15	15.00	Muurame	08.10	15.00
X	X	Rajala	X	X
		Tikkala		
	15.20	Saukkola		
08.30	X	Isolahti	07.50	14.40
	X	Nova	X	
08.45		Myllyjärvi		X
09.00	15.50	Kauppatori	07.25	14.10
09.05	-	Viitaniemi	-	14.05

**13****KAUPPATORI – SAUKKOLA – TIKKALA**

**Reitti:** Väinönkatu – Yliopistonkatu – Kalevankatu – Vapaudenkatu – **Asemakatu (pysäkki 7)** – Hannikaisenkatu – Cygnaeuskenkatu – Voionmaankatu – Rautpohjankatu – Keskussairaalantie – vanha keskussairaala – sairaala Nova – Länsiväylä – Ronsuntaipaleentie – Isolahti – Saukkola – Tikkala.

MA – PE					MA – PE			
05.25	06.20	15.20	16.20	Kauppatori	06.45	07.45	16.35	17.35
				Myllyjärvi			-	-
X	X	X	X	Nova	X	X	X	X
05.50	06.45	15.50	16.45	Isolahti	06.10	07.10	16.10	17.10
05.55	06.50	X	X	Saukkola	06.05	07.05	16.05	17.05
06.00	06.55	16.00	17.00	Tikkala	06.00	07.00	16.00	17.00

## KESKUSTA – NOVA – MYLLYJÄRVI – KELJONKANGAS – MUURAME

**Reitti: Asemakatu (pysäkki 5) – Hannikaisenkatu – Keskussairaalantie – vanha sairaala – Nova – Länsiväylä – Ronsuntaipaleentie – Myllyjärventie – Keljonkankaantie – Vanhanelostie – Kinkovuorentie – Muuramentie.**

Keskusta – Muurame		Muurame – Keskusta
MA – PE		MA – PE
TUNNIT	LINJA / MINUUTIT	
<b>5</b>		
<b>6</b>	40	15
<b>7</b>	40	15
<b>8</b>	40	25
<b>9</b>	40	15
<b>10</b>	40	15
<b>11</b>		15
<b>12</b>	10	45
<b>13</b>	10	45
<b>14</b>	10	45
<b>15</b>	10	55
<b>16</b>	10	55
<b>17</b>	10	55
<b>18</b>	10	55
<b>19</b>	10	55



**Reitti: Asemakatu (pysäkki 3) – Vapaudenkatu – Tourulantie – Rusokinkatu – Paperitehtaankatu – Merasin – Vasarakatu – Palanderinkatu – Kangasvuorentie – Nevakatu – Suluntie – Kangaslammentie.**

Keskusta – Kangaslampi		Kangaslampi – Keskusta
MA – PE		MA – PE
TUNNIT	LINJA / MINUUTIT	
5		
6	50	20
7	50	20
8		20
9	00 50	20
10	50	20
11	50	50
12		50
13	20	50
14	20	50
15	20	50
16	30	50
17	30	50
18	30	50
19	30	
20	30	

Reitti: Asemakatu (pysäkki 5) – Hannikaisenkatu – Keskussairaalan tie – Länsi-Päijänteentie – Ystie – Muuramentie – Penttiläntie – Verkkoniementie.

T	Keskusta – Verkkoniemi			Verkkoniemi – Keskusta		
	MA – PE	LA	SU	MA – PE	LA	SU
	<b>MINUUTIT</b>					
5	30Y					
6	30	40		05		
7	30	40		05 20 kp 35	05	
8	00 30	40		05 35	05	
9	00 30	40		05	05	
10	30	40	40	05	05	05
11	30	40	40	05	05	05
12	30	40	40	05	05	05
13	30	40	40	05	05	05
14	30	40	40	05 35	05	05
15	00 30	40	40	05 35	05	05
16	00 30	40	40	05 35	05	05
17	00 30	40	40	05 35	05	05
18	30	40	40	05	05	05
19	40	40	40	05	05	05
20	40	40	40	05	05	05
21	40	40	40	05	05	05
22	40			05	05	05
23				05		
24				15	15	15
01				00	00	00
02						
03				00P	00	

Y = vuoro ajetaan Muuramen teollisuuskylän kautta.

P = vuoro ajetaan perjantain ja lauantain välisenä yönä.

Kp = vuoro ajetaan koulupäivisin, vuoro ajetaan Muuramen keskustasta Keljon ympyrään linjan 14 reittiä.

Reitti: Asemakatu (pysäkki 1) – Vapaudenkatu – Kalevankatu –  
Yliopistonkatu – Väinönkatu – Sepänkatu – Nisulankatu – Viitaniemi.

Keskusta – Viitaniemi		Viitaniemi – Keskusta	
MA – PE			
TUNNIT	MINUUTIT		
6	30		20
7	30	55kp	20 50
8	00	30	20 50
9	00	30	20
10		30	20
11		30	20
12		30	20
13		30	20
14		30	20 50
15	00	30	20 50
16	00	30	20 50
17	00	30	20
18	00	30	20

Kp = vuoro ajetaan koulupäivisin.

## KESKUSTA – RISTONMAA – TIKKA – KUOKKALA – VIHHERLANDIA

**Reitti: Asemakatu (pysäkki 6) – Hannikaisenkatu – Rantaväylä – Survontie – Pohjantie – Toritie – Kekkolanatie – Pohjanlahdentie – Syöttäjänkatu – Sulkulantie – Lampitie – Hämeenpohjantie – Kuokkalantie – Äijäläntie – Salvesenintie – Valmetintie – Kuokkalantie – Viherlandia.**

T	Keskusta – Viherlandia			Viherlandia – Keskusta		
	MA – PE	LA	SU	MA – PE	LA	SU
	<b>MINUUTIT</b>					
<b>5</b>	40			05Y1 40		
<b>6</b>	10 40	40	40	05 40	00Y1	00Y1
<b>7</b>	10 40	40	40	10 40	05Y1	05Y1
<b>8</b>	10 40	40	40	10 40	10	05Y
<b>9</b>	10 40	40	40	10 40	10	05Y
<b>10</b>	10 40	40	40	10 40	10	10Y
<b>11</b>	10 40	40	40	10 40M	10	10Y
<b>12</b>	10 40	40	40	10 40M	10	10
<b>13</b>	10 40	40	40	10 40	10	10
<b>14</b>	10 40	40	40	10 40	10	10
<b>15</b>	10 40	40	40	10 40	10	10
<b>16</b>	10 40	40	40	10 40M	10	10
<b>17</b>	10 40	40	40	10 40M	10	10
<b>18</b>	10 40	40	40	10 40	10	10
<b>19</b>	10 40	40	40	10 40	10	10
<b>20</b>	10 40	40	40	10 40	10	10
<b>21</b>	10 40	40	40	10 40	10	10
<b>22</b>	10 40	40	40	10 40	10	10
<b>23</b>	40	40		10	10	
<b>24</b>	40P	40		10P	10	
<b>01</b>	40PZ	40Z		10P	10	

**Y** = vuoro ajetaan Nenäinniemen kautta. **Z** = vuoro ajetaan Kuokkalan kautta Asmalammelle. **Y1** = vuoro ajetaan Ristikiven kautta. **M** = vuoro ajetaan Mattilanniemen kautta.

### Ajoaika-arvio

Keskusta

Kuokkala

Viherlandia

15-20 min

25 min

## VANHA KESKUSSAIRAALA – VIITANIEMI – KESKUSTA – VIHERLANDIA

**Reitti:** vanha keskussairaala – Keskussairaalanatie – Rautpohjankatu – Keskikatu – Viitaniementie – Sepänkatu – Väinönkatu – Yliopistonkatu – Kalevankatu – Vapaudenkatu – **Asemakatu (pysäkki 6)** – Hannikaisenkatu – Rantaväylä – Siltakatu – Syöttäjänkatu – Sulkulantie – Kuokkalantie – Tahvosentie – Viherlandia.

	KOULP	KOULP	KOULP
vanha k.sairaala	14.15	15.15	16.15
Viitaniemi	X	X	X
Kauppatori	14.25	15.25	16.25
Keskusta	X	X	X
Kuokkala	X	X	X
Viherlandia	14.45	15.45	16.45

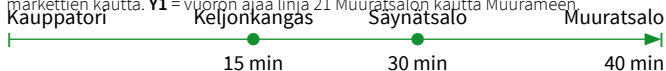
	KOULP	KOULP
Viherlandia	07.35	08.25
Kuokkala	07.40	08.30
Keskusta	07.55	08.40
Kauppatori	X	X
Viitaniemi	08.05	08.50
vanha k.sairaala	08.10	08.55

## (VANHA KESKUSSAIRAALA) – KAUPPATORI – SÄYNÄTSALO – MUURATSALO

**Reitti:** vanha keskussairaala – Keskussairaalan tie – Rautpohjankatu – Keskikatu – Viitaniementie – Sepänkatu – Väinönkatu – Yliopistonkatu – Kalevankatu – Vapaudenkatu – **Asemakatu (pysäkki 5)** – Hannikaisenkatu – Keskussairaalan tie – Länsi-Päijänteentie – Keljonkankaantie – Säynätsalontie – Kinkomaantie – Kinkovuorentie – Parviaisentie – Saaritie – Vuorenlahdenkatu.

T	vanha k.sairaala – Muuratsalo				Kauppatori – Muuratsalo			
	MA – PE		LA	SU	MA – PE		LA	SU
	<b>MINUUTIT</b>							
<b>5</b>					15	45		
<b>6</b>	05	35	05	05	15	45	15	15
<b>7</b>	05	35	05	05	15	45	15	15
<b>8</b>	05	35	05	05	15	45	15	15
<b>9</b>	05		05	05	15		15	15
<b>10</b>	05Y		05Y	05Y	15Y		15Y	15Y
<b>11</b>	05Y		05Y	05Y	15Y		15Y	15Y
<b>12</b>	05Y		05Y	05Y	15Y		15Y	15Y
<b>13</b>	05Y		05Y	05Y	15Y		15Y	15Y
<b>14</b>	05Y		05Y	05Y	15Y		15Y	15Y
<b>15</b>	05Y	25	05Y	05Y	15Y	35	15Y	15Y
<b>16</b>	05Y	25	05Y	05Y	15Y	35	15Y	15Y
<b>17</b>	05Y		05Y	05Y	15Y		15Y	15Y
<b>18</b>	05Y		05Y	05Y	15Y		15Y	15Y
<b>19</b>	05Y		05Y	05Y	15Y		15Y	15Y
<b>20</b>	05		05	05	15		15	15
<b>21</b>	05		05	05	15		15	15
<b>22</b>	05		05	05	15		15	15
<b>23</b>					15Y1		15Y1	15Y1
<b>24</b>					00Y1		00Y1	00Y1
<b>01</b>								
<b>02</b>					00Y1 P		00Y1	

**P** = vuoro ajetaan perjantain ja lauantain välisenä yönä. **Y** = vuoro ajaa Keljon markettien kautta. **Y1** = vuoron ajaa linja 21 Muuratsalon kautta Muurameen.



## MUURATSALO – SÄYNÄTSALO – KESKUSTA – KAUPPATORI – (VANHA KESKUSSAIRAALA)

**Reitti:** Vuorenlahdenkatu – Saaritie – Parviaisentie – Kinkomaantie – Säynätsalontie – Keljonkankaantie – Länsi-Päijänteentie – Keskussairaalantie – Hannikaisentie – **Asemakatu (pysäkki 1)** – Vapaudenkatu – Kalevankatu – Yliopistonkatu – Väinönkatu – Sepänkatu – Viitaniementie – Keskikatu – Rautpohjankatu – Keskussairaalantie.

Muuratsalo – Keskusta – Kauppatori				Keskusta – Viitaniemi – vanha k.sairaala			
MA – PE		LA	SU	MA – PE	LA	SU	
T	MINUUTIT						
5	00Y1	55			40		
6		30			35		
7	00	30	00	00	10	40	40
8	00	30	00	00	10	40	40
9	00Y	30	00Y	00Y	10	40	40
10	00Y		00Y	00Y	10	40	40
11	00Y		00Y	00Y	40	40	40
12	00Y		00Y	00Y	40	40	40
13	00Y		00Y	00Y	40	40	40
14	00Y		00Y	00Y	40	40	40
15	05Y		05Y	05Y	45	45	45
16	05Y	30	05Y	05Y	45	45	45
17	05Y	30	05Y	05Y	15	45	45
18	00Y		00Y	00Y	15	40	40
19	00		00	00	40	40	40
20	00		00	00	40	40	40
21	00		00	00	40	40	40
22	05		05	05	45	45	45
23	05		05	05			

Y = vuoro ajaa Keljon markettien kautta.

Y1 = vuoron ajaa linja 21

# 16M

## VIITANIEMI – KAUPPATORI – SÄYNÄTSALO – MUURATSALO

**Reitti:** Viitaniemi – Viitaniementie – Väinönkatu – Vapaudenkatu –  
**Asemakatu (pysäkki 5)** – Hannikaisenkatu – Keskussairaalan tie – Länsi-  
Päijänteentie – 9-tie – Säynätsalontie – Kinkomaantie – Kinkomaan  
sairaalan th – Kinkovuorentie – Säynätsalon kk. (–Muuratsalo).

KOULUPÄIVINÄ				
Viitaniemi	13.00	14.00	15.05	16.05
Kauppatori	13.05	14.05	15.10	16.10
Keljonkangas	X	X	X	X
Kinkomaa th	X	X	X	X
Säynätsalo kk	13.35	14.35	15.50	16.50
Muuratsalo	-	-	15.55	16.55

KOULUPÄIVINÄ			
Muuratsalo	07.05	08.15	09.10
Säynätsalo kk	07.10	08.20	09.15
Kinkomaa th	X	X	X
Keljonkangas	07.25	08.33	09.30
Kauppatori	07.50	08.55	09.50
Viitaniemi	07.55	09.00	09.55

# 16

## KELJONKANKAAN KOULU – SÄYNÄTSALO – MUURATSALO

**Reitti:** Eteläväylä – Säynätsalontie – Kinkomaantie – Kinkovuorentie –  
Parvaisentie – Saaritie – Vuorenlahdenkatu.

KOULUPÄIVINÄ			
Keljonkankaan koulu	13.10	14.10	15.10
Kinkomaa	X	X	X
Säynätsalo	X	X	X
Muuratsalo	X	X	X



**Reitti:** Kauramäentie – Eteläväylä – Keljonkaantie – Keljon marketit –  
Länsipäijänteentie – Keskussairaalantie – Hannikaisenkatu – **Asemakatu**  
(pysäkki 3)

T	Kauramäki – Keskusta			Keskusta – Kauramäki			
	MA – PE	LA	SU	MA – PE	LA	SU	
	<b>MINUUTIT</b>						
<b>5</b>	20	50		25	55		
<b>6</b>	20	50	20	20	25	55	40
<b>7</b>	20	50	20	20	25	55	40
<b>8</b>	20	50	20	20	25	55	40
<b>9</b>	20	50	20	20	25	55	40
<b>10</b>	20	50	20	20	25	55	40
<b>11</b>	20	50	20	20	25	55	40
<b>12</b>	20	50	20	20	25	55	40
<b>13</b>	20	50	20	20	25	55	40
<b>14</b>	20	50	20	20	25	55	40
<b>15</b>	20	50	20	20	25	55	40
<b>16</b>	20	50	20	20	25	55	40
<b>17</b>	20	50	20	20	25	55	40
<b>18</b>	20	50	20	20	25	55	40
<b>19</b>	20	50	20	20	25	55	40
<b>20</b>	20	50	20	20	25	55	40
<b>21</b>	20		20	20	35		40
<b>22</b>	20		20	20	35		40
<b>23</b>	20		20		35		40

**Reitti:** Pupuhuhtantie – Kangasvuorentie – Alasinkatu – Vasarakatu – Merasin – Vapaaherrantie – Paperitehtaankatu – Rusokinkatu – Tourulantie – Vapaudenkatu – **Asemakatu (pysäkki 6)**.

Pupuhuhta – Keskusta				Keskusta – Pupuhuhta			
	MA – PE	LA	SU	MA – PE	LA	SU	
<b>T</b>	<b>MINUUTIT</b>						
<b>5</b>	05	35		40			
<b>6</b>	05	35	20	20	10	40	40
<b>7</b>	05	35	20	20	10	40	40
<b>8</b>	05	35	20	20	10	40	40
<b>9</b>	05	35	20	20	10	40	40
<b>10</b>	05	35	20	20	10	40	40
<b>11</b>	05	35	20	20	10	40	40
<b>12</b>	05	35	20	20	10	40	40
<b>13</b>	05	35	20	20	10	40	40
<b>14</b>	05	35	20	20	10	40	40
<b>15</b>	05	35	20	20	10	40	40
<b>16</b>	05	35	20	20	10	40	40
<b>17</b>	05	35	20	20	10	40	40
<b>18</b>	05	35	20	20	10	40	40
<b>19</b>	05	35	20	20	10	40	40
<b>20</b>	05	35	20	20	10	40	40
<b>21</b>	15		20	20	10	40	40
<b>22</b>	15		20	20		40	40
<b>23</b>	15		20			40	

## KAUPPATORI – KESKUSTA – SÄYNÄTSALO – MUURAME

**Reitti:** Väinönkatu – Yliopistonkatu – Kalevankatu – Vapaudenkatu – **Asemakatu (pysäkki 5)** – Hannikaisenkatu – Länsi-Päijänteentie – Keljonkankaantie – Kinkomaantie – Parviaisentie – Kinkovuorentie – Muuramentie – Mikkolantie – Virastotie – Muuramentie.

	MA – PE	LA	SU
<b>TUNNIT</b>	<b>LINJA / MINUUTIT</b>		
5			
6	30		
7	30		
8	30		
9	45		
10	45	45	45
11	45	45	45
12	45	45	45
13	45	45	45
14	45	45	45
15	45	45	45
16	45	45	45
17	45	45	45
18	45		
19	45		
20	45		
21			
22			
23	15Y1	15Y1	15Y1
24	00Y1	00Y1	00Y1
01			
02	00Y1 P	00Y1	

Y1 = vuoro ajetaan Muuratsalon kautta Muurameen.

P = vuoro ajetaan perjantain ja lauantain välisenä yönä.

### Ajoaika-arvio



## MUURAME – SÄYNÄTSALO – KESKUSTA – KAUPPATORI

**Reitti:** Muuramentie – Säynätsalo – Kinkovuorentie – Säynätsalo – Parviaisentie – Kinkomaantie – Keljonkankaantie – Länsi-Päijänteentie – Keskussairaalantie – **Asemakatu** – Kalevankatu – Yliopistonkatu – Väinönkatu.

	MA – PE	LA	SU
TUNNIT	LINJA / MINUUTIT		
4	45Y1		
5			
6	40	00	00
7	40		
8	40		
9	35		
10	30	30	30
11	30	30	30
12	30	30	30
13	30	30	30
14	35	30	30
15	35	30	30
16	35	30	30
17	35	30	30
18	30	30	30
19	30		
20	30		

Y1= vuoro ajetaan Muuratsalon kautta.

### Ajoaika-arvio



## KESKUSTA – PALOKANKESKUS – PUUPPOLA – TIKKAKOSKI – JUKOLANTIE TH.

**Reitti: Asemakatu (pysäkki 2) – Vapaudenkatu – Kalevankatu – Yliopistonkatu – Väinönkatu – Sepänkatu – Rajakatu – Taulumäentie – Saarijärventie– Puuppolaantie – Autiokankaantie – Tikkakoskentie – Kirkkokatu – Koulukatu– Jukolantie th.**


	MA – PE		LA		SU	
T	LINJA / MINUUTIT					
5	15Y					
6	10		10		10	
7	10Y	40	10		10	
8	10	40	10		10	
9	10	40	10		10	
10	10	40	10	40	10	40
11	10	40	10	40	10	40
12	10	40	10	40	10	40
13	10	40	10	40	10	40
14	10	40	10	40	10	40
15	10	40	10	40	10	40
16	10	40	10	40	10	40
17	10	40	10	40	10	40
18	10Y		10		10	
19	10Y		10		10	
20	10		10		10Y	
21	10		10		10Y	
22	10		10		10	
23	10		10		10	
24	00		00		00	
01	45PY1		45Y1			

Y = vuoro ajetaan Länsirannan kautta.

Y1 = poikkeusreitti: vuoro liikennöidään Lohikosken, Palokan terveysaseman ja Palokanorren kautta Saarijärventielle.

P = vuoro ajetaan perjantain ja lauantain välisenä yönä.

### Ajoaika-arvio




## JUKOLANTIE TH – TIKKAKOSKI – PUUPPOLA – PALOKANKESKUS – KESKUSTA

**Reitti:** Jukolantie th – Tikkakoskentie – Hakakatu – Koulukatu – Kirkkokatu – Tikkakoskentie – Autiokankaantie – Puuppolaantie – Saarijärventie – Taulumäentie – Rajakatu – Sepänkatu – Väinönkatu – Yliopistonkatu – Kalevankatu – Vapaudenkatu – **Asemakatu.**

T	MA – PE		LA		SU	
	LINJA / MINUUTIT					
5		55				
6	25	55	00		00	
7		30	00		00	
8	00	30	00		00	
9	00	30	00		00	
10	00	30	00	30	00	30
11	00	30	00	30	00	30
12	00	30	00	30	00	30
13	00	30	00	30	00	30
14	00	30	00	30	00	30
15	00	30	00	30	00	30
16	00	30	00	30	00	30
17	00	30	00	30	00	30
18	00	30	00	30	00	30
19	00		00		00	
20	00		00		00	
21	00		00		00	
22	00		00		00	
23	00		00		00	

### Ajoaika-arvio



Reitti: Asemakatu (pysäkki 7) – Hannikaisenkatu – Keskussairaalantie – vanha keskussairaala.

T	MA – PE		LA		SU	
	LINJA / MINUUTIT					
<b>5</b>						
<b>6</b>		35		40		40
<b>7</b>	10	45		45		45
<b>8</b>	20	50		45		45
<b>9</b>	20	45		45		45
<b>10</b>	15	45		45		45
<b>11</b>	15	45	15	45	15	45
<b>12</b>	15	45	15	45	15	45
<b>13</b>	15	45	15	45	15	45
<b>14</b>	15	50	15	45	15	45
<b>15</b>	20	50	15	45	15	45
<b>16</b>	20	50	15	45	15	45
<b>17</b>	20	45	15	45	15	45
<b>18</b>	15	45	15	45	15	45
<b>19</b>	15	45	15	45	15	45
<b>20</b>		45		45		45
<b>21</b>		40		40		40
<b>22</b>		40		40		40
<b>23</b>		40				

**Reitti:** Vanha keskussairaala – Keskussairaalantie – Hannikaisenkatu – Asemakatu.

	MA – PE		LA		SU	
T	LINJA / MINUUTIT					
5						
6	00		00		00	
7	00Y	30	00		00	
8	00	30	00		00	
9	00	30	00		00	
10	00	30	00	30	00	30
11	00	30	00	30	00	30
12	00	30	00	30	00	30
13	00	30	00	30	00	30
14	00	30	00	30	00	30
15	00	30	00	30	00	30
16	00	30	00	30	00	30
17	00	30	00	30	00	30
18	00Y		00		00	
19	00Y		00		00	
20	00		00		00Y	
21	00		00		00Y	
22	00		00		00	
23	00		00		00	

Y = vuoro ajaa Länsirannan kautta.



**Reitti:** vanha keskussairaala – Rautpohjankatu – Voionmaankatu – Vaasankatu– Hannikaisenkatu – **Asemakatu (pysäkki 2)** – Vapaudenkatu – Kalevankatu – Puistokatu – Lohikoskentie – 4-tie – Tikkakoskentie – Kirkkokatu – Koulukatu – Luonetjärventie – (Ilmavoimien esikunta).

## MA – PE

Nova	07.00	07.55	14.10	15.10	16.10	17.10	
Keskusta	06.25	07.10	08.05	14.20	15.20	16.25	17.20
Tikkakoski	06.45	07.35	08.30	14.50	15.50	16.55	17.50
Länsiranta	06.50	07.45	08.40	14.55	15.55	17.00	17.55
Ilm. esik.	06.55	07.50	-	-	16.00	-	-

## MA – PE

Ilm. esik.	-	07.00	07.50	-
Länsiranta	06.10	07.05	07.55	09.10
Tikkakoski	X	X	X	X
Keskusta	06.40	07.40	08.30	09.45
Nova	06.50	07.50	08.40	09.55

## MA – PE

Ilm. esik.	-	16.00	-	-
Länsiranta	15.00	16.05	17.05	18.00
Tikkakoski	X	X	X	X
Keskusta	15.35	16.40	17.40	18.35
Nova	15.45	16.50	17.50	-

**Reitti:** Kirrinkuja – Kirrintie – Saarijärventie – Taulumäentie – Puistokatu – Kalevankatu – Vapaudenkatu – **Asemakatu (pysäkki 7)**

Kirri – Keskusta		Keskusta – Kirri	
MA - PE			
TUNNIT	LINJA / MINUUTIT		
6	15	45	53
7	15	45	23 53
8	15	45	23 53
9	15	45	23 53
10	15	45	23 53
11	15	45	23 53
12	15	45	23 53
13	15	45	23 53
14	15	45	23 53
15	15	45	23 53
16	15	45	23 53
17	15	45	23 53
18	15	45	23 53
19	15	45	23 53
20	15	45	23 53
21	15	45	23 53
22	15	45	23 53
23	15	45	23 53

Reitti: Asemakatu (pysäkki 7) – Hannikaisenkatu – Keskussairaalantie – vanha keskussairaala.

	Keskusta - Vanha k.sairaala	Vanha k.sairaala – Keskusta
MA - PE		
TUNNIT	LINJA / MINUUTIT	
<b>6</b>	35	45
<b>7</b>	05 35	15 45
<b>8</b>	05 35	15 45
<b>9</b>	05 35	15 45
<b>10</b>	05 35	15 45
<b>11</b>	05 35	15 45
<b>12</b>	05 35	15 45
<b>13</b>	05 35	15 45
<b>14</b>	05 35	15 45
<b>15</b>	05 35	15 45
<b>16</b>	05 35	15 45
<b>17</b>	05 35	15 45
<b>18</b>	05 35	15 45
<b>19</b>	05 35	15 45
<b>20</b>	05 35	15 45
<b>21</b>	05 35	15 45
<b>22</b>	05 35	15 45
<b>23</b>	05 35	15 45
<b>24</b>	05 35	

**26****(MATTILANNIEMI) - KESKUSTA -  
HEINÄLAMPI- PALOKKA - JYLHÄ**

**Reitti: Asemakatu** – Vapaudenkatu – Kalevankatu – Yliopistonkatu – Väinönkatu – Sepänkatu – Rajakatu – Lohikoskentie – Taulumäentie – Lahjaharjuntie – Tyypäläntie – Seppäläntie – Heinälammintie – Ritopohjantie – Matinmäentie – Hiekkapohjantie – Jylhä.

KOULP	KOULP	KOULP	MA - PE		MA - PE	KOULP
13.10	14.10	15.15	16.10	Mattilanniemi	-	-
13.20	14.20	15.25	16.20	Keskusta	07.40	08.55
13.35	14.35	15.40	16.35	Heinälampi	07.20	
X	X	X	X	Palokka	07.15	08.30
13.45	14.45	15.50	16.50	Hiekkapohja	X	X
13.50	14.50	15.55	X	Jylhänperä	X	X
T	T	T	17.00	Jylhä	06.55	08.15

**26****HEINÄLAMPI - KESKUSTA -  
MATTILANNIEMI - YLISTÖNMÄKI**

**Reitti:** Heinälammintie – Seppäläntie – Tyypäläntie – Lohikoskentie – Rajakatu – Sepänkatu – Väinönkatu – Yliopistonkatu – Kalevankatu – Vapaudenkatu – **Asemakatu (pysäkki 6)** – Hannikaisenkatu – Mattilanniemi – Survontie – Ohjelmakaari – Survontie – Siltakatu – Rantaväylä – Vaasankatu – Hannikaisenkatu – **Asemakatu (pysäkki 2)**.

	Keskusta – Heinälampi	Heinälampi- Keskusta	Kauppatori – Ylistönmäki	Ylistönmäki – Kauppatori
	MA - PE	MA - PE	MA - PE	MA - PE
<b>T</b>	<b>MINUUTIT</b>			
<b>7</b>		20	35	55
<b>8</b>	10	25	40	50
<b>9</b>	05	25		
<b>10</b>				
<b>11</b>				
<b>12</b>	20 (36)			
<b>13</b>	20 koulp			
<b>14</b>	20 koulp			
<b>15</b>	25 koulp			
<b>16</b>	20			

## KESKUSTA – PALOKANKESKUS – LINTUKANGAS – SAARENMAA – VERTAALA

Reitti: Asemakatu (pysäkki2) – Vapaudenkatu – Kalevankatu – Puistokatu – Taulumäentie – Saarijärventie – Lintukankaantie – Saarenmaantie.

KOULUPÄIVINÄ				
Keskusta	06.40	-	-	12.05
Mankola	X	-	-	12.15
Palokan marketit	06.50	07.58	08.45	12.20
Haukkamäki				
Lintukangas		X	X	
Saarenmaa	07.10	08.20	09.05	12.30
Ilomäki th	-	-	09.10	12.35

KOULUPÄIVINÄ				
Keskusta	13.05	14.05	15.05	16.05
Mankola	13.15	14.15	15.15	16.15
Palokankeskus	13.20	14.20	15.20	16.20
Haukkamäki			X	X
Lintukangas			X	X
Saarenmaa	13.30	14.30	15.35	16.35
Ilomäki th	13.35	14.35	15.40	16.40

KOULUPÄIVINÄ				
Ilomäki th	-	-	09.10	12.35
Saarenmaa	07.10	08.15	09.15	12.40
Lintukangas	X	X		X
Haukkamäki	07.25	08.30	09.30	
Palokankeskus	X	X	X	12.55
Mankola	X	X	X	X
Keskusta	07.45	08.50	09.50	13.10

KOULUPÄIVINÄ				
Ilomäki th	13.35	14.35	15.50Y	16.50
Saarenmaa	13.40	14.40	X	16.45
Lintukangas	X	X		
Haukkamäki				
Palokankeskus	13.55	14.55	16.00	17.00
Mankola	X	X	X	X
Keskusta	14.10	15.10	16.20	17.20

Y = vuoro ajetaan tarvittaessa Valkeasuon kautta.

## 31

## KESKUSTA – HAUKKAMÄKI

Keskusta – Haukkamäki	Haukkamäki – Keskusta
KOULP	KOULP
	07.25
15.05	08.35
16.05	09.35

## 32

KESKUSTA – PALOKANKESKUS –  
SAARENMAA – VERTAALA

**Reitti: Asemakatu (pysäkki 2) – Vapaudenkatu – Kalevankatu (pysäkki 12) – Puistokatu – Sepänkatu – Lohikoskentie – Seppäläntie – Ritopohjantie – Ruokkeentie – Saarenmaantie – Vertaalantie (Nyröläntie).**

	MA – PE	KOULPY	MA – PE
Keskusta	07.40	15.05	16.40
Palokka	X		X
Keski-Palokka	07.55	15.20	17.00
Ilomäki th	08.15	15.40	17.15
Valkeasuo	-	T	17.20
Sikomäentien th	-	-	17.25

	KOULP	MA – PE	MA – PE
Sikomäentien th	06.55	-	17.25
Valkeasuo	07.00	-	17.30
Ilomäki th	07.05	08.10	17.35
Keski-Palokka	07.20Y1	08.30Y1	17.50
Palokka	X	X	X
Keskusta	07.45	08.50	18.05

**Y = vuoron ajaa linja 31 Saarijärventien ja Lintukankaantien kautta.**

**1 = vuorot käyvät Palokankeskuksella kääntymässä.**

## KOULUPÄIVINÄ

-	08.10	Salmela	13.55	14.55	15.55
07.00	08.20	Jylhänperä	13.50	14.50	15.50
<u>07.10</u>	<u>08.25</u>	Hiekkapohja	<u>13.45</u>	<u>14.45</u>	<u>15.45</u>
07.30Y	08.30Y	Hiekkapohja th	13.25Y	14.25Y	15.25Y
X	X	Matinmäentie	X	X	X
X		4-tie	X	X	
07.55	08.55	Tikkakoski	13.00	14.00	15.05

Y = vaihtoyhteys Hiekkapohjan th:ssa linjoilla 36/26 keskustasta.

## KOULP

Hiekkapohja th	07.55
Puuppolan koulu	08.05

## KOULP

## KOULP

MA-PE	MA-PE		MA-PE	MA-PE	MA-PE	MA – TO
07.35	-	Tikkakoski	-	13.00	-	15.00
07.50	08.45	Jylhä	08.45	12.45	14.05	14.50
X	X	Salmela	X	X	X	X
08.00	08.55	Puuppola, koulu	08.30	12.35	13.50	14.35

## KOULP

## KOULP

MA-PE	MA-PE		MA-PE	MA-PE	MA – TO
08.15	09.00	Rannilantie, P-paikka	12.25	13.45	14.25
08.20	09.05	Puuppola, koulu	12.20	13.40	14.20

KOULP			KOULP		
MA – PE	MA – PE		MA – PE	MA – TO	PE
-	-	Puuppola	13.40	-	-
06.45	-	Palokankeskus		15.40	14.50
07.05	08.25	Valkeasuo	13.20	X	X
07.10	08.30	Nyrölä	13.15	15.15	14.25
X	X	Kuikka	X	X	X
07.30	08.50	Tikkakoski	13.00	15.00	14.10



**Reitti: Asemakatu (pysäkki 2) – Vapaudenkatu – Tourulantie – Seppäläntie – Ahjokatu – Alasinkatu – Seppäläntie – Heinälammentie – Ritopohjantie – Matinmäentie – Tervajoentie – Kirkkokatu – Koulukatu – Luonetjärventie – Länsiranta (– Ilmavoimien esikunta).**

**MA – PE**

Keskusta	06.00	07.00	08.05	09.05	10.05	11.10
Heinälampi	-	-	X	X	X	X
Palokka	X	X	X	X	X	X
Heikkilä	X	X	X	X	X	X
Tervajoent.	X	X	X	X	X	X
Länsiranta	06.45	07.50	08.55	09.55	10.55	12.00
Esikunta	06.50	07.55	-	-	-	-

**MA – PE**

Keskusta	12.10	13.10	14.10	15.10	16.15	17.15
Heinälampi	X	X	X	X	X	X
Palokka	12.30	13.30	14.30	15.30	16.35	17.35
Heikkilä	X	X	X	X	X	X
Tervajoent.	X	X	X	X	X	X
Länsiranta	13.00	14.00	15.00	16.00	17.05	18.05
Esikunta	-	-	15.05	16.05	-	-

**MA – PE**

Keskusta	18.30	19.30	20.30	21.30	22.30
Heinälampi	X	X	X	X	X
Palokka	X	X	X	X	X
Heikkilä	X	X	X	X	X
Tervajoent.	X	X	X	X	X
Länsiranta	19.20	20.20	21.20	22.20	23.20
Esikunta	-	-	-	-	-

**LA**

Keskusta	09.15	11.15	13.15	15.15	17.15	19.30	21.30
Heinälampi	X	X	X	X	X	X	X
Palokka	09.35	11.35	13.35	15.35	17.35	19.50	21.50
Heikkilä	X	X	X	X	X	X	X
Tervajoent.	10.00	12.00	14.00	16.00	18.00	20.15	22.15
Länsiranta	10.05	12.05	14.05	16.05	18.05	20.20	22.20

**TIKKAKOSKI – MATINMÄKI – PALOKKA –  
HEINÄLAMPI – SEPPÄLÄ – JYVÄSKYLÄ**

**Reitti:** (Ilmavoimien esikunta) – Länsiranta – Luonetjärventie – Koulukatu – Kirkkokatu – Tervajoentie – Matinmäentie – Ritopohjantie – Heinälammentie – Seppäläntie – Alasinkatu – Ahjokatu – Seppäläntie – Tourulantie – Vapaudenkatu – **Asemakatu.**

MA – PE						
Esikunta	-	-	06.50	07.55	-	-
Länsiranta	04.55	06.05	06.55	08.00	09.05	10.05
Tervajoent.	X	X	X	X	X	X
Heikkilä	05.10	06.20	07.10	08.20	09.20	10.20
Palokka	X	X	X	X	X	X
Heinälampi	X	X	X	X	X	X
Keskusta	05.40	06.50	07.50	08.55	09.55	10.55

MA – PE						
Esikunta	-	-	-	-	15.05	16.05
Länsiranta	11.05	12.05	13.05	14.05	15.10	16.10
Tervajoent.	X	Y	Y	Y	X	X
Heikkilä	11.20	12.30	13.30	14.30	15.35	16.35
Palokka	X	X	X	X	X	X
Heinälampi	X	X	X	X	X	X
Keskusta	11.55	12.55	14.00	15.05	16.05	17.05

MA – PE						
Esikunta	-	-	-	-	-	-
Länsiranta	17.15	18.15	19.30	20.30	21.30	22.30
Tervajoent.	X	X	X	X	X	X
Heikkilä	17.30	18.30	19.45	20.45	21.45	22.45
Palokka	X	X	X	X	X	X
Heinälampi	X	X	X	X	X	X
Keskusta	18.05	19.05	20.20	21.20	22.20	23.20

LA								
Länsiranta	08.15	10.15	12.15	14.15	16.15	18.15	20.30	22.30
Tervajoent.	08.20	10.20	12.20	14.20	16.20	18.20	20.35	22.35
Heikkilä	08.40	10.40	12.40	14.40	16.40	18.40	20.55	22.55
Palokka	08.45	10.45	12.45	14.45	16.45	18.45	21.00	23.00
Heinälampi	X	X	X	X	X	X	X	X
Keskusta	09.05	11.05	13.05	15.05	17.05	19.05	21.20	23.20

Y = poikkeusreitti: vuoro ajetaan Puuppolan koulun kautta.

**Reitti: Asemakatu (pysäkki 6)** – Hannikaisenkatu – Cygnaeuksenkatu – Voionmaankatu – Rautpohjankatu – Keskussairaalantie – Erämiehenkatu – Vesangantie – Ruokkeentie – Saarenmaantie – Nuuttikorventie – Saarenmaantie – Ruokkeentie – Saarijärventie – Taulumäentie – Puistokatu – Kalevankatu – Vapaudenkatu – **Asemakatu**.

MA - PE			
Keskusta	07.15	08.15	09.15
Kyllö	X	X	X
Kölniö	X	X	X
Ruoke	07.30	08.30	09.30
Nuutti	07.45	08.45	09.45
Palokan keskus	07.50	08.50	09.50
Mankola	07.55	08.55	09.55
Keskusta	08.10	09.10	10.10

**Reitti: Asemakatu (pysäkki 2)** – Vapaudenkatu – Kalevankatu – Puistokatu – Taulumäentie – Saarijärventie – Ruokkeentie – Ruoke – Vesangantie – Erämiehenkatu – Keskussairaalantie – Rautpohjankatu – Voionmaankatu – Vaasankatu – Hannikaisenkatu – **Asemakatu**.

MA - PE						
Keskusta	12.00	13.00	14.00	15.00	16.00	17.05
Mankola	12.15	13.15	14.15	15.15	16.15	17.20
Palokan keskus	X	X	X	X	X	X
Nuutti	X	X	X	X	X	X
Ruoke	12.35	13.35	14.35	15.35	16.35	17.40
Kölniö	X	X	X	X	X	X
Kyllö	X	X	X	X	X	X
Keskusta	12.55	13.55	14.55	15.55	16.55	18.00

**Reitti: Asemakatu (pysäkki 4) – Vapaudenkatu – Tourulantie – Vaajakoskentie – Oravasaarentie – (Ilmoniemi) – Toivakka.**

	MA – PE	MA – PE	MA – PE
Keskusta	06.10	06.55	13.15
Vaajakoski	06.25	07.10	13.30Y
Oravasaari	06.35	07.20	13.45
Ilmoniemi	-	-	13.55
Toivakka	06.55	07.40	14.10

	MA - PE	MA-PE	MA - PE
Keskusta	15.15	16.15	17.15
Vaajakoski	15.30Y	16.30	17.30
Oravasaari	15.45	X	X
Ilmoniemi	15.55	-	-
Toivakka	16.15	17.00	18.00

Y = ajetaan Vaajakummun koulun kautta.

**Reitti:** Toivakka – Jyväskylätie – Oravasaarentie – Vaajakoskentie –  
Tourulantie – Vapaudenkatu – **Asemakatu.**

	MA – PE	MA – PE
Toivakka	06.45	07.45
Ilmoniemi		08.10
Oravasaari	X	08.15
Vaajakoski	07.15	08.35
Keskusta	07.35	08.50

	MA – PE	MA – PE	MA-PE	MA – PE
Toivakka	14.20	16.20	17.10	18.10
Ilmoniemi				
Oravasaari	14.35	16.35	17.25	18.25
Vaajakoski	14.50	16.50	17.40	18.40
Keskusta	15.05	17.05	17.55	18.55

**38K****KESKUSTA – VAAJAKOSKI –  
LEPPÄLAHTI – (TOIVAKKA)**

	MA – PE	MA – PE	MA – PE	MA – PE
Keskusta	-	14.10	15.15	16.10
Vaajakoskentie	-	X	X	X
Vaajakoski	13.05YY1	14.25	15.30Y1	16.25
Palvaniementie	X		X	
Leppälahti	X	14.35	X	X
Keikkala	13.40	X	16.00	X
Toivakka	-	15.00	-	17.05

Y = vuoro lähtee Vaajakosken yläasteelta.

Y1 = vuoro ajetaan Vaajakummun koulun kautta.

	MA – PE	MA – PE	MA – PE	MA – PE	MA – PE
Toivakka	07.00	-	08.55	-	-
Keikkala	X	08.05	X	13.45	16.05
Leppälahti	X	X	09.15	X	X
Palvaniementie		X			
Vaajakoski, koulut	07.40	08.40			
Vaajakoski	-	X	09.25	14.10	16.35
Vaajakoskentie	-	X	X	-	X
Keskusta	-	09.00	09.45	-	16.50

**38R****JYVÄSKYLÄ – RUUHIMÄKI – TOIVAKKA**

MA – PE		MA – PE
07.40	Keskusta	16.05
X	Vaajakoski	X
08.00	Lasilandia th	15.40
X	Ruuhimäki	X
08.20	Kankainen	15.25
08.35	Huikko	15.15
08.45	Toivakka	15.05

Linja 38R ajetaan Vaajakoskelle / -lta moottoritietä pitkin, ei Vaajakoskientietä pitkin.

39

## RUOKE – HAUKKALA – LAAJAVUORI – VIITANIEMI – KESKUSTA – KYLLÖ – RUOKE

**Reitti:** Ruokkeentie – Laajavuorentie – Nisulankatu – Viitaniementie – Sepänkatu – Yliopistonkatu – Kalevankatu – Vapaudenkatu – **Asemakatu (pysäkki 7)** – Hannikaisenkatu – Cygnaeuksenkatu – Voionmaankatu – Rautpohjankatu – Keskussairaalantie – Erämiehenkatu – Vesangantie.

	KOULP	KUOLP	KOULP	KOULP	KOULP
Ruoke	07.20	08.25	09.25	-	-
Haukkala	07.35	08.35	09.35	-	-
Laajavuori	07.40	08.40	09.40	-	-
Viitaniemi	07.50	08.50	09.50	-	-
Keskusta	08.00	09.00	10.00	19.15	20.15
Kyllö	X	X	-	X	X
Kölniö	X	X	-	X	X
Ruoke	08.25	09.25	-	19.35	20.35
Kuuhu	-	-	-	19.45	20.45

39

## KESKUSTA – VIITANIEMI – LAAJAVUORI – HAUKKALA – RUOKE – KYLLÖ – KESKUSTA

**Reitti:** **Asemakatu (pysäkki 1)** – Vapaudenkatu – Kalevankatu – Sepänkatu – Viitaniementie – Nisulankatu – Vesangantie – Laajavuorentie – Ruokkeentie – Ruoke – Vesangantie – Erämiehenkatu – Keskussairaalantie – Rautpohjankatu – Voionmaankatu – Vaasankatu – Hannikaisenkatu – **Asemakatu.**

	KOULP	KOULP	KOULP
Keskusta	14.00	15.00	16.00
Viitaniemi	14.05	15.05	16.05
Laajavuori	14.15	15.15	16.15
Haukkala	14.20	15.20	16.20
Ruoke	14.30	15.30	16.30
Kölniö	X	X	X
Kyllö	X	X	X
Keskusta	14.50	15.50	16.50

**Reitti:** Kuohun kauppa – Keuruuntie – (Vesankajärventie – Vesangan koulu) – Ruokkeentie – Vesangantie – Erämiehenkatu – Keskussairaalantie – Nova – Vanha keskussairaala – Rautpohjankatu – Keskikatu – Viitaniementie – Sepänkatu – Kalevankatu – **Asemakatu.**

	KOULP	KOULP
Kuohu	07.20	09.15
Vesanka th	X	X
Vesangan koulu	-	09.25
Ruoke	X	X
Killeri	X	X
Kypärämäen koulu	X	X
Keskussairaala	X	X
Voionmaan koulu	X	X
Viitaniemi	X	X
Kauppatori	X	X
Keskusta	08.00	10.00

**Reitti: Asemakatu (pysäkki 2)** – Vapaudenkatu – Kalevankatu – Sepänkatu – Viitaniementie – Keskikatu – Rautpohjankatu – Vanha keskussairaala – Nova – Keskussairaalantie – Erämiehenkatu – Vesangantie – Ruokkeentie – Vesangan koulu – Vesankajärventie – Keuruuntie – Kuohun kauppa.

	KOULP	KOULP	KOULP	KOULP	KOULP
Keskusta	08.30	13.05	14.05	15.05	16.05
Kauppatori	X	X	X	X	X
Viitaniemi	X	X	X	X	X
Voionmaan koulu	X	X	X	X	X
Keskussairaala	X	X	X	X	X
Kypärämäen koulu	X	X	X	X	X
Killeri	X	X	X	X	X
Ruoke	X	X	X	X	X
Vesanka th	X	X	X	X	X
Vesangan koulu	08.55	13.30	14.30	15.30	16.30
Kuohu	09.05	13.40	14.40	15.40	16.40



## VANHA KESKUSSAIRAALA – JYVÄSKYLÄ – TIITUSPOHJA – VIHTAVUORI – LAUKAA – PEURUNKA

**Reitti:** Keskussairaalan tie – Rautpohjankatu – Keskipolku – Voionmaankatu – Vaasankatu – Hannikaisenkatu – **Asemakatu (pysäkki 3)** – Vapaudenkatu – Kalevankatu – Yliopistonkatu – Väinönkatu (pysäkki 12) – Sepänkatu – Rajakatu – Lohikoskentie – Laukaantie – Pielleslehdontie – Tiituspohjantie – Eerolantie – Jyväskylän tie – Vihtavuorentie – Vihtavuoren koulun pysäkki – Kantolantie – Laukaantie – Suolahdentie – Peurungantie – Peurunka.

### MAANANTAISTA PERJANTAIHIN (AAMUPÄIVÄ)

	vanha k.sairaala	Matka-keskus	Asemakatu	Tiitusp. Koulu	Vihtav. Koulu	Kantolantie	Laukaa	Peurunka
	-	-	05.50	X	06.25	X	06.40	-
	-	-	06.40	X	07.10	-	07.20	07.30
	06.55	-	07.05	X	07.45	X	08.05	-
Z	-	07.25	-	X	X	X	08.10	-
	-	-	07.50	X	08.35	X	08.55	-
	08.55	-	09.05	X	09.40	X	09.55	-
	-	-	10.10	X	10.45	-	11.00	-
Z1	-	10.45	-	11.05	11.15	X	11.25	T
	-	-	11.10	X	11.45	X	12.00	-

Z = vuoron ajaa linja 141.

Z1 = vuoroa ajaa Koivuranta Oy.

**Keltainen väri** = seutuliikenteen vuoro. Waltti-korteilla voi matkustaa seutuliikenteessä, mutta Jyväskylän seudun joukkoliikenteen etuudet (mm. lastenvaunuetuus) eivät ole voimassa seutuliikenteessä.

## VANHA KESKUSSAIRAALA – JYVÄSKYLÄ – TIITUSPOHJA – VIHTAVUORI – LAUKAA – PEURUNKA

**Reitti:** Keskussairaalantie – Rautpohjankatu – Keskikatu – Voionmaankatu – Vaasankatu – Hannikaisenkatu – **Asemakatu (pysäkki 3)** – Vapaudenkatu – Kalevankatu – Yliopistonkatu – Väinönkatu (pysäkki 12) – Sepänkatu – Rajakatu – Lohikoskentie – Laukaantie – Pielelehdontie – Tiituspohjantie – Eerolantie – Jyväskylätie – Vihtavuorentie – Vihtavuoren koulun pysäkki – Kantolantie – Laukaantie – Suolahdentie – Peurungantie – Peurunka.

### MAANANTAISTA PERJANTAIHIN (ILTAPÄIVÄ)

	vanha k.sairaala	Matka-keskus	Asema-katu	Tiitusp.koulu	Vihtav.koulu	Kantolantie	Laukaa	Peurunka
S	-	-	12.10	X	12.45	X	13.00	-
Z	12.20*	12.30	-	-	X	-	13.05	13.10
	-	-	13.10	X	13.45	X	14.00	-
kpZ2	-	14.00	-	-	-	-	14.35	-
	14.15	-	14.25	X	15.05	-	15.15	-
Z1	-	14.15	-	-	14.45	X	15.00	-
kp	-	-	14.30	-	14.55	-	15.05	-
Z	-	15.10	-	-	15.40	X	16.00	-
	15.10	-	15.20	X	16.00	-	16.10	16.20
Z1	-	16.15	-	16.40	16.50	-	17.00	-
	-	-	16.25	X	17.10	X	17.25	-
S	-	-	17.30	X	18.05	X	18.20	-
Z1	-	18.15	-	-	18.45	X	19.00	T
	-	-	18.20	X	18.55	-	19.05	19.15
	-	-	19.20	X	19.55	X	20.10	-
	-	-	20.20	X	20.55	-	21.05	21.10
	-	-	21.20	X	21.50	-	22.00	22.10
	22.15	-	22.25	X	22.55	-	23.05	-

**Huom! Lisäksi ajetaan vanhalta keskussairaallalta lähtevä kp-vuoro 13.05.**

**kp** = vuoro ajetaan koulupäivisin. **Z** = vuoron ajaa linja 141. \* Vuoro ajaa Keskussairaalan ja Hannikaisenkadun kautta Matkakakeskukselle, ei kulje Rautpohjan kautta. **Z1** = vuoroa ajaa Koivuranta Oy. **Z2** = vuoroa ajaa Koiviston Auto Jyväskylä Oy. **S** = poikkeusreitti: vuoro ajetaan kauppakeskus Sepän kautta, ei Rajakadun ja Väinönkadun kautta.

## PEURUNKA – LAUKAA – VIHTAVUORI – TIITUSPOHJA – JYVÄSKYLÄ – VANHA KESKUSSAIRAALA

**Reitti:** Peurunka – Peurungantie – Suolahdentie – Laukaantie – Kantolantie – Vihtavuoren koulun pysäkki – Vihtavuorentie – Jyväskylätie – Eerolantie – Tiituspohjantie – Pielelehdontie – Laukaantie – Lohikoskentie – Rajakatu – Sepänkatu – Väinönkatu (pysäkki 10) – Yliopistonkatu – Kalevankatu – Vapaudenkatu – **Asemakatu (pysäkki 7)** – Hannikaisenkatu – Cygnaeuksenkatu – Voionmaankatu – Keskikatu – Rautpohjankatu – Keskussairaalantie.

### MAANANTAISTA PERJANTAIHIN (AAMUPÄIVÄ)

	Peu- runka	Joki- niemi	Lau- kaa	Kanto- lantie	Vihtav. koulu	Tiitus- pohja	Jyväs- kylä	vanha k.sair.
	-		05.00	X	05.15	X	05.45	-
	05.40	05.45	05.50	X	06.05	X	06.40	06.50
Y	-	-	06.45	X	07.00	X	-	-
ZY1	-	-	06.50	-	X	X	07.35	07.45
kp	-	06.55	07.05	-	07.15	X	07.55	08.05
Z1	-	-	07.25	-	-	-	07.55	-
	07.35	-	07.45	X	08.00	X	08.40	08.50
	-	-	08.10	X	08.25	X	09.00	09.10
Z1	-	-	08.55	-	-	-	09.25	-
S	-	-	09.05	X	09.20	X	10.00	-
Z1	-	-	09.40	X	09.50	-	10.15	-
Z	-	-	10.05	-	X	X	10.40	-
	-	-	10.05	X	10.20	X	11.00	-
	-	-	11.10	-	11.20	X	12.00	-

**kp** = vuoro ajetaan koulupäivisin.

**Y** = ajetaan Viitaniemen kautta.

**Y1** = poikkeusreitti, vuoro ajetaan Matkakeskuksesta Novaan Keskussairaalantietä pitkin.

**Z** = vuoroa ajaa linja 141.

**Z1** = vuoroa ajaa Koivuranta Oy.

**S** = poikkeusreitti: vuoro ajetaan kauppakeskus Sepän kautta, ei Rajakadun ja Väinönkadun kautta.

Seutuliikenteen vuorot päättyvät Jyväskylässä Matkakeskukseen, ei Vapaudenkadulle.

**● Keltainen väri** = seutuliikenteen vuoro. Waltti-korteilla voi matkustaa seutuliikenteessä, mutta Jyväskylän seudun joukkoliikenteen etuudet (mm. lastenvaunuetuus) eivät ole voimassa seutuliikenteessä.

**PEURUNKA – LAUKAA – VIHTAVUORI  
– TIITUSPOHJA – JYVÄSKYLÄ –  
VANHA KESKUSSAIRAALA**

**Reitti:** Peurunka – Peurungantie – Suolahdentie – Laukaantie – Kantolantie – Vihtavuoren koulun pysäkki – Vihtavuorentie – Jyväskylätie – Eerolantie – Tiituspohjantie – Pieleleshontie – Laukaantie – Lohikoskentie – Rajakatu – Sepänkatu – Väinönkatu (pysäkki 10) – Yliopistonkatu – Kalevankatu – Vapaudenkatu – **Asemakatu (pysäkki 7)** – Hannikaisenkatu – Cygnaeuksenkatu – Voionmaankatu – Keskikatu – Rautpohjankatu – Keskussairaalantie.

**MAANANTAISTA PERJANTAIHIN (ILTAPÄIVÄ)**

	Peu- runka	Laukaa	Kanto- lantie	Vihtav. koulu	Tiitus- pohja	Jyväs- kylä	vanha k.sair.
S	-	12.05	X	12.20	X	13.00	-
	-	13.05	X	13.20	X	14.00	14.10
Z1	13.45	14.05	-	14.15	14.25	14.55	-
	-	14.05	-	14.15	X	14.55	15.05
Z	-	15.00	-	X	X	15.45	-
	-	15.20	X	15.35	X	16.15	-
kp	-	16.05	-	16.15	16.25	16.55	-
	16.20	16.30	X	16.45	16.55	17.20	-
Z	-	17.05	X	X	X	17.50	-
	-	17.30	-	17.40	X	18.15	-
	-	18.25	-	18.35	X	19.10	-
	19.15	19.25	-	19.35	X	20.10	-
	-	20.20	X	20.35	X	21.10	-
	21.10	21.20	-	21.30	X	22.00	22.10
	22.10	22.20	-	22.30	X	23.00	-
	-	23.05	-	23.15	X	23.45	-

**kp** = vuoro ajetaan koulupäivisin.

**Z** = vuoron ajaa linja 141.

**Z1** = vuoroa ajaa Koivuranta Oy.

**S** = poikkeusreitti: vuoro ajetaan kauppakeskus Sepän kautta, ei Rajakadun ja Väinönkadun kautta.

Seutuliikenteen vuorot päättyvät Jyväskylässä Matkakeskukseen, ei Vapaudenkadulle.

**41**

## VANHA KESKUSSAIRAALA – JYVÄSKYLÄ – TIITUSPOHJA – VIHTAVUORI – LAUKAA – PEURUNKA

**Reitti:** Keskussairaalantie – Rautpohjankatu – Keskikatu – Voionmaankatu – Vaasankatu – Hannikaisenkatu – **Asemakatu (pysäkki 3)** – Vapaudenkatu – Kalevankatu – Yliopistonkatu – Väinönkatu (pysäkki 12) – Sepänkatu – Rajakatu – Lohikoskentie – Laukaantie – Pielleslehdontie – Tiituspohjantie – Eerolantie – Jyväskylöntie – Vihtavuorentie – Vihtavuoren koulun pysäkki – Kantolantie – Laukaantie – Suolahdentie – Peurungantie – Peurunka.

### LAUANTAISIN

vanha k.sair.	Matka-keskus	Asema-katu	Tiitusp. koulu	Vihta-vuori	Kanto-lantie	Laukaa	Peu-runka
-	-	08.10	X	08.45	X	09.00	-
-	-	09.10	X	09.45	X	10.00	-
-	-	10.10	X	10.45	X	11.00	11.10
-	-	11.10	X	11.45	X	12.00	-
-	-	12.10S	X	12.45S	X	13.00S	-
-	-	13.10	X	13.45	X	13.55	-
14.10	-	14.20	X	14.55	-	15.05	-
15.10	-	15.20	X	15.55	X	16.10	16.15
16.15	-	16.25	X	17.00	X	17.15	-
-	-	17.30S	X	18.05S	-	18.20S	-
-	18.05Z	X	X	X	X	18.50Z	-
-	-	18.20	X	18.55	-	19.05	19.15
-	-	19.20	X	19.55	X	20.10	-
-	-	20.20	X	20.55	-	21.05	21.10
-	-	21.20	X	21.50	-	22.00	22.10
22.15	-	22.25	X	22.55	-	23.05	-

**Z** = vuoron ajaa linja 141.

**S** = poikkeusreitti: vuoro ajetaan kauppakeskus Sepän kautta, ei Rajakadun ja Väinönkadun kautta.

**Keltainen väri** = seutuliikenteen vuoro. Waltti-korteilla voi matkustaa seutuliikenteessä, mutta Jyväskylän seudun joukkoliikenteen etuudet (mm. lastenvaunuetuus) eivät ole voimassa seutuliikenteessä.

## VANHA KESKUSSAIRAALA – JYVÄSKYLÄ – TIITUSPOHJA – VIHTAVUORI – LAUKAA – PEURUNKA

**Reitti:** Keskussairaalantie – Rautpohjankatu – Keskikatu – Voionmaankatu – Vaasankatu – Hannikaisenkatu – **Asemakatu (pysäkki 3)** – Vapaudenkatu – Kalevankatu – Yliopistonkatu – Väinönkatu (pysäkki 12) – Sepänkatu – Rajakatu – Lohikoskentie – Laukaantie – Pielelehdontie – Tiituspohjantie – Eerolantie – Jyväskylätie – Vihtavuorentie – Vihtavuoren koulun pysäkki – Kantolantie – Laukaantie – Suolahdentie – Peurungantie – Peurunka.

SUNNUNTAISIN							
vanha k.sair.	Matka-keskus	Asemakatu	Tiitusp.koulu	Vihtavuori	Kantolantie	Laukaa	Peurunka
-	-	08.10	X	08.45	X	09.00	-
-	-	09.10	X	09.45	X	10.00	-
-	-	10.10	X	10.45	X	11.00	11.10
-	-	11.10	X	11.45	X	12.00	
-	-	12.10S	X	12.45S	X	13.00S	-
-	-	13.10	X	13.45	-	13.55	-
14.10	-	14.20	X	14.55	-	15.05	-
15.10	-	15.20	X	15.55	X	16.10	16.15
16.15	-	16.25	X	17.00	X	17.15	-
-	-	17.30S	X	18.05S	X	18.20S	-
-	18.05Z	-	X	X	X	18.50Z	-
-	-	18.20	X	18.55	-	19.05	19.15
-	18.50Z1	-	19.10Z1	19.20Z1	-	19.30Z1	T
-	-	19.20	X	19.55	X	20.10	-
-	-	20.20	X	20.55	-	21.05	21.10
-	-	21.20	X	21.50	-	22.00	22.10
22.15	-	22.25	X	22.55	-	23.05	-

**Z** = vuoron ajaa linja 141.

**Z1** = vuoroa ajaa Koivuranta Oy

**S** = poikkeusreitti: vuoro ajetaan kauppakeskus Sepän kautta, ei Rajakadun ja Väinönkadun kautta.

● **Keltainen väri** = seutuliikenteen vuoro. Waltti-korteilla voi matkustaa seutuliikenteessä, mutta Jyväskylän seudun joukkoliikenteen etuudet (mm. lastenvaunuetuus) eivät ole voimassa seutuliikenteessä.

## PEURUNKA – LAUKAA – VIHTAVUORI – TIITUSPOHJA – JYVÄSKYLÄ – VANHA KESKUSSAIRAALA

**Reitti:** Peurunka – Peurungantie – Suolahdentie – Laukaantie – Kantolantie – Vihtavuoren koulun pysäkki – Vihtavuorentie – Jyväskyläntie – Eerolantie – Tiituspohjantie – Pielelehdontie – Laukaantie – Lohikoskentie – Rajakatu – Sepänkatu – Väinönkatu (pysäkki 10) – Yliopistonkatu – Kalevankatu – Vapaudenkatu – **Asemakatu (pysäkki 7)** – Hannikaisenkatu – Cygnaeuksenkatu – Voionmaankatu – Keskikatu – Rautpohjankatu – Keskussairaalan tie.

LAUANTAISIN						
Peurunka	Laukaa	Kantolantie	Vihtavuori	Tiitusp. koulu	Jyväskylä	vanha k.sair.
-	09.05S	X	09.20S	X	10.00S	-
-	09.35Z	X	X	X	10.25Z	-
-	10.10	X	10.25	X	11.00	-
11.10	11.20	-	11.30	X	12.05	-
-	12.05	X	12.20	X	12.55	-
-	13.05S	X	13.20S	X	13.55S	14.05S
-	14.05	-	14.15	X	14.50	15.00
-	15.05	X	15.20	X	15.55	16.05
16.15	16.25	X	16.40	X	17.15	-
-	17.25	-	17.35	X	18.10	-
-	18.20	X	18.35	X	19.10	-
19.15	19.25	-	19.35	X	20.10	-
-	20.20	X	20.35	X	21.10	-
21.10	21.20	-	21.30	X	22.00	22.10
22.10	22.20	-	22.30	X	23.00	-
-	23.05	-	23.15	X	23.45	-

Z = vuoron ajaa linja 141.

S = poikkeusreitti: vuoro ajetaan kauppakeskus Sepän kautta, ei Rajakadun ja Väinönkadun kautta.

Seutuliikenteen vuorot päättyvät Jyväskylässä Matkakeskukseen, ei Vapaudenkadulle.

**Keltainen väri** = seutuliikenteen vuoro. Waltti-korteilla voi matkustaa seutuliikenteessä, mutta Jyväskylän seudun joukkoliikenteen etuudet (mm. lastenvaunuetuus) eivät ole voimassa seutuliikenteessä.

**PEURUNKA – LAUKAA – VIHTAVUORI  
– TIITUSPOHJA – JYVÄSKYLÄ –  
VANHA KESKUSSAIRAALA**

**Reitti:** Peurunka – Peurungantie – Suolahdentie – Laukaantie – Kantolantie – Vihtavuoren koulun pysäkki – Vihtavuorentie – Jyväskylältäie – Eerolantie – Tiituspohjantie – Pielelehdontie – Laukaantie – Lohikoskentie – Rajakatu – Sepänkatu – Väinönkatu (pysäkki 10) – Yliopistonkatu – Kalevankatu – Vapaudenkatu – **Asemakatu (pysäkki 7)** – Hannikaisenkatu – Cygnaeuksenkatu – Voionmaankatu – Keskikatu – Rautpohjankatu – Keskussairaalantie.

SUNNUNTAISIN						
Peu- runka	Laukaa	Kanto- lantie	Vihta- vuori	Tiitusp. koulu	Jyväskylä	vanha k.sair.
-	09.05S	X	09.20S	X	10.00S	-
-	09.35Z	X	X	X	10.25Z	-
-	10.10	X	10.25	X	11.00	-
11.10	11.20	-	11.30	X	12.05	-
-	12.05	X	12.20	X	12.55	-
-	13.05S	X	13.20S	X	13.55S	14.05S
-	14.05	-	14.15	X	14.50	15.00
-	15.05	X	15.20	X	15.55	16.05
16.15	16.25	X	16.40	X	17.15	-
17.00Z1	17.10Z1	X	17.25Z1	-	17.50Z1	-
-	17.25	-	17.35	X	18.10	-
-	18.20	X	18.35	X	19.10	-
19.15	19.25	-	19.35	X	20.10	-
-	20.20	X	20.35	X	21.10	-
21.10	21.20	-	21.30	X	22.00	22.10
22.10	22.20	-	22.30	X	23.00	-
-	23.05	-	23.15	X	23.45	-

**Z** = vuoron ajaa linja 141. **Z1** = vuoroa ajaa Koivuranta Oy

**S** = poikkeusreitti: vuoro ajetaan kauppakeskus Sepän kautta, ei Rajakadun ja Väinönkadun kautta.

Seutuliikenteen vuorot päättyvät Jyväskylässä Matkakeskukseen, ei Vapaudenkadulle.



## KESKUSTA – VAAJAKOSKI – LEPPÄVESI – TARVAALA – LIEVESTUORE

**Reitti:** Nova – Keskussairaalan tie – Rautpohjankatu – Keskikatu – Voionmaankatu – Vaasankatu – Hannikaisenkatu – **Asemakatu (pysäkki 4)** – Vapaudenkatu – Tourulantie – Vaajakoskentie – Leppävedentie – Leppävesi – Vihtasilta – Vuontee – Tarvaala – Simuna – Saarilampi – Lievestuore.

KOULP	MA – PE		MA – PE
-	16.20	Nova	07.45
07.20	16.30	Keskusta	07.35
	16.45	Vaajakoski	07.15
07.40	16.55	Leppävesi	07.05
X	17.00	Vihtasilta	X
X	17.05	Vuontee	06.55
08.00	17.15	Tarvaala	06.45
X	17.25	Simuna	06.40
X	X	Saarilampi	X
08.30	17.40	Lievestuore	06.25

Kello 07.20 lähtävä vuoro ajetaan Kauppatorin, Rajakadun, Lohikoskientien ja Laukaantien kautta Leppävedelle.

**Reitti:** Leppävedentie – Seppäläntie – Ahjokatu – Alasinkatu – Vasarakatu – Seppäläntie – Ritopohjantie.

Vaajakoski – Palokan tk			Palokan tk – Vaajakoski		
MA-PE	LA	SU	MA-PE	LA	SU
10.05	10.05	10.05	10.35	10.35	10.35
11.05	11.05	11.05	11.35	11.35	11.35
12.05	12.05	12.05	12.35	12.35	12.35
13.05	13.05	13.05	13.35	13.35	13.35
14.05	14.05	14.05	14.35	14.35	14.35
15.05	15.05	15.05	15.35	15.35	15.35
16.05	16.05	16.05	16.35	16.35	16.35
17.05	17.05	17.05	17.35	17.35	17.35
18.05	18.05	18.05	18.35	18.35	18.35
19.05	19.05	19.05	19.35	19.35	19.35

**Reitti:** Viherlandia – Kuokkalantie – Sulkulantie – Syöttäjänkatu – Pohjanlahdentie – Kekkolan tie – Toritie – Pohjantie – Salontaipaleentie – Keuruuntie – Keljon marketit – Keuruuntie – Länsiväylä – Kyllö – Nova.

Viherlandia – Nova			Nova – Viherlandia		
MA-PE	LA	SU	MA-PE	LA	SU
10.05	10.05	10.05	10.35	10.35	10.35
11.05	11.05	11.05	11.35	11.35	11.35
12.05	12.05	12.05	12.35	12.35	12.35
13.05	13.05	13.05	13.35	13.35	13.35
14.05	14.05	14.05	14.35	14.35	14.35
15.05	15.05	15.05	15.35	15.35	15.35
16.05	16.05	16.05	16.35	16.35	16.35
17.05	17.05	17.05	17.35	17.35	17.35
18.05	18.05	18.05	18.35	18.35	18.35
19.05	19.05	19.05	19.35	19.35	19.35

## KESKUSTA – MUURAME – NIITTYAHO (Teollisuuskylä) – KORPILAHTI

**Reitti: Asemakatu (pysäkki 5) – Hannikaisenkatu – Keskussairaalantie – Länsi-Päijänteentie – 9-tie – Moottoritie – Muuramentie – Teollisuustie – Havutie – 9-tie – Korpilahti.**

	LA	LA	MA – PE	LA – SU
Keskusta	08.15	12.10	13.15	16.15
Muurame kk	08.35	12.30	13.35	16.35
Teollisuuskylä	X	X	X	X
Niittyaho	X	X	X	X
Korpilahti	08.55	12.50	13.55	16.50

	MA – PE	MA – PE	LA	LA – SU
Keskusta	17.05	19.20	20.10	22.10
Muurame kk	17.25	19.40	20.30	22.30
Teollisuuskylä	X	X	X	X
Niittyaho	X	X	X	X
Korpilahti	17.45	20.00	20.50	22.50

## VAKIOVUORO: JYVÄSKYLÄ – MUURAME – KORPILAHTI – JÄMSÄ – (JÄMSÄNKOSKI)

**Reitti: Asemakatu (pysäkki 5) – Hannikaisenkatu – Keskussairaalantie – Länsi-Päijänteentie – 9-tie – Moottoritie – Muuramentie – Teollisuustie – 9-tie – Korpilahti.**

	MA – PE	MA – PE	MA – PE	MA – LA	MA – PE
Keskusta	06.25	07.25	08.05	10.05	12.10
Muurame	06.40	07.45	08.20	10.20	12.25
Teollisuuskylä	X	X	X	X	X
Korpilahti	07.00	08.05	08.45Y	10.40	12.45

	MA – LA	MA – PE	MA – PE	MA – SU	MA – PE/SU
Keskusta	14.20	15.15	16.15	18.30	20.50
Muurame	14.40	15.35	16.35	18.45	21.05
Teollisuuskylä	X	X	X	X	X
Korpilahti	15.00	15.55	16.55	19.10	21.30Y1

**Y** = vuoro poikkeaa koulupäivinä Korpilahdella Alkio-opistolla. **Y1** = vuoro poikkeaa pyhäpäivinä Korpilahdella Alkio-opistolla.

## KORPILAHTI – NIITYAHO (Teollisuuskylä) KESKUSTA – MUURAME – KESKUSTA

**Reitti:** Korpilahti – 9-tie – Havutie – Teollisuustie – Muuramentie – Moottoritie – 9-tie – Länsi-Päijänteentie – Keskussairaalantie – Hannikaisenkatu – Asemakatu.

	MA – LA	LA	MA – PE	MA – PE
Korpilahti	09.15	12.50	14.05	16.10
Niittyaho	X	X	X	X
Teollisuuskylä	X	X	X	X
Muurame kk	09.35	13.10	14.25	16.30
Keskusta	09.55	13.30	14.45	16.50

	LA – SU	MA – PE	MA – PE	LA	LA – SU
Korpilahti	17.00	17.50	20.05	20.50	22.50
Niittyaho	X	X	X	X	X
Teollisuuskylä	X	X	X	X	X
Muurame kk	17.20	18.10	20.25	21.10	23.10
Keskusta	17.40	18.30	20.45	21.30	23.30

## VAKIOVUORO: (JÄMSÄNKOSKI – JÄMSÄ) – KORPILAHTI – MUURAME – JYVÄSKYLÄ

**Reitti:** Korpilahti – 9-tie – Teollisuustie – Muuramentie – Moottoritie – 9-tie – Länsi-Päijänteentie – Keskussairaalantie – Hannikaisenkatu – Asemakatu.

	MA – PE	MA – PE	MA – PE	MA – PE	MA – LA	LA – SU
Korpilahti	06.00	07.00	08.00 <sup>Y3</sup>	08.50	11.15	13.15
Teollisuuskylä	X	X	X	X	X	X
Muurame	06.15	07.15	08.20	09.05	11.30	13.30
Keskusta	06.35	07.35	08.40	09.25	11.50	13.50

	MA – PE	MA – PE	LA	SU	MA – PE
Korpilahti	15.00	16.10 <sup>Y</sup>	16.00	16.30	17.10 <sup>Y1</sup>
Teollisuuskylä	X	X	X	X	X
Muurame	15.20	16.30	16.15	16.45	17.25
Keskusta	15.40	16.50	16.35	17.05	17.45

**Y** = vuoro ajetaan Korpilahdelta linjana 113 Jyväskylään. **Y1** = vuoro poikkeaa koulupäivinä Korpilahdella Alkio-opistolla. **Y3** = vuoroa ajetaan Muuramessa Niittyahon kautta.

**Reitti:** Nova – Keskussairaalantie – Hannikaisenkatu – Matkakeskus-Hannikaisenkatu – Kalevankatu – Yliopistonkatu – Väinönkatu – Sepänkatu – Rajakatu – Lohikoskentie – Nelostie – Kuikantie – Tervajoentie – Alapohjantie – Nelostie – Suonenjoentie – Rannankyläntie – Vanha Vaasantie – Kotakennäantie – Kauppakatu – Äänekoski – Äänekoskentie – Asemakatu – Suolahti. (Lähtö Jyväskylän Matkakeskuksesta laiturilta 2.)

	MA – PE	MA – PE	MA – PE	MA – PE	MA – PE	MA – PE
Nova	-	-	-	-	-	-
Matkakeskus	-	-	06.40	07.40	-	-
Äänekoski tk	-	-	-	-	10.40	11.15
Äänekoski	05.15	06.45	07.35	08.35	10.45	11.20
Suolahti	05.30	07.00	07.50	08.50	11.00	11.35
Suolahd. koulu	-	-	-	-	-	-

	MA – PE	MA – PE	MA – PE	MA – PE	MA – PE
Nova	-	-	-	-	-
Matkakeskus	11.20	13.10	-	14.20	-
Äänekoski tk	12.10	-	13.25	15.20	-
Äänekoski	12.15	14.05	13.30	15.25	14.40
Suolahti	12.30	14.20	13.45	15.40	14.55
Suolahd. koulu	-	-	-	-	15.00

	MA – PE	MA – PE	MA – PE	MA – PE	LA
Nova	-	16.10	-	-	-
Matkakeskus	15.20	16.20	17.20	18.20	11.20
Äänekoski tk	-	-	-	-	-
Äänekoski	16.15	17.15	18.15	19.15	12.15
Suolahti	16.35	17.30	18.30	19.30	12.30
Suolahd. koulu	-	-	-	-	-

	LA	LA	SU	SU	SU
Nova	-	-	-	-	-
Matkakeskus	14.20	-	11.20	14.20	-
Äänekoski tk	-	-	-	-	-
Äänekoski	15.15	16.35	12.15	15.15	16.35
Suolahti	15.30	16.50	12.30	15.30	16.50
Suolahd. koulu	-	-	-	-	-

**Reitti:** Suolahti – Asemakatu – Keiteleentie – Niemelänkatu – Vaneritehtaankatu – Siltakatu – Alkulankatu – Äänekoskentie – Äänekoski – Kauppakatu – Kotakennäantie – Vanha Vaasantie – Rannankyläntie – Suonenjoentie – Nelostie – Alapohjantie – Tervajoentie – Kuikantie – Nelostie – Lohikoskentie – Rajakatu – Sepänkatu – Väinönkatu – Yliopistonkatu – Kalevankatu – Hannikaisenkatu – Matkakeskus – Hannikaisenkatu – Keskussairaalantie – Nova.

	MA – PE	MA – PE	MA – PE	MA – PE	MA – PE	MA – PE
Mämmensalmi	-	06.30	-	-	-	-
Suolahd. koulu	-	-	-	07.40	-	-
Suolahti	05.30	-	06.30	X	08.00	09.05
Äänekoski	05.45	06.45	06.45	07.55	08.15	09.20
Äänekoski tk	-	-	X	X	X	X
Matkakeskus	06.40	07.40	-	-	09.10	10.15
Nova	06.50	07.50	-	-	-	-

	MA – PE	MA – PE	MA – PE	MA – PE	MA – PE	MA – PE
Memmensalmi	-	-	-	-	-	-
Suolahd. koulu	-	-	12.30	14.05	15.05	-
Suolahti	11.00	11.40	12.35	14.10	15.10	16.05
Äänekoski	X	11.55	12.50	14.25	15.25	16.20
Äänekoski tk	11.15	12.00	-	-	-	-
Matkakeskus	-	-	13.50	15.25	16.25	17.15
Nova	-	-	-	-	-	-

	MA – PE	MA – PE	MA – PE	LA	LA	LA
Mämmensalmi	-	-	-	-	-	-
Suolahd. koulu	-	-	-	-	-	-
Suolahti	17.30	18.30	19.30	12.30	15.30	16.50
Äänekoski	17.45	18.45	19.45	12.45	15.45	17.05
Äänekoski tk	-	-	-	-	-	-
Matkakeskus	-	-	-	13.40	-	18.00
Nova	-	-	-	-	-	-

**Reitti:** Suolahti – Asemakatu – Keiteleentie – Niemelänkatu – Vaneritehtaankatu – Siltakatu – Alkulankatu – Äänekoskentie – Äänekoski – Kauppakatu – Kotakennäantie – Vanha Vaasantie – Rannankyläntie – Suonenjoentie – Nelostie – Alapohjantie – Tervajoentie – Kuikantie – Nelostie – Lohikoskentie – Rajakatu – Sepänkatu – Väinönkatu – Yliopistonkatu – Kalevankatu – Hannikaisenkatu – Matkakeskus – Hannikaisenkatu – Keskussairaalanatie – Nova.

	SU	SU	SU
Mämmensalmi	-	-	-
Suolahd. koulu	-	-	-
Suolahti	12.30	15.30	16.50
Äänekoski	12.45	15.45	17.00
Äänekoski tk	-	-	-
Matkakeskus	13.40	-	17.55
Nova	-	-	-



**Reitti:** Äänekoski – Äänekoskentie – Asemakatu – Suolahti – Asemakatu – Äänekoskentie – Suolahdentie – Laukaantie – Kantolantie – Vihtavuoren koulun pysäkki – Vihtavuorentie – Jyväskylältäie – Eerolantie – Tiituspohjantie – Pieleslehdontie – Laukaantie – Lohikoskentie – Rajakatu – Sepänkatu – Väinönkatu – Yliopistonkatu – Kalevankatu – Hannikaisenkatu – Matkakeskus Jyväskylä.

	MA – PE	MA – PE	MA – PE	MA – PE	LA	SU
Äänekoski	06.15*	09.20	14.05	16.20	09.00	09.00
Suolahti	06.25	09.35	14.15	16.35	09.10	09.10
Kuusa	X	X	X	X	X	X
Laukaa	06.50	10.05	15.00	17.05	09.35	09.35
Kantolantie	-	-	-	X	X	X
Vihtavuori	X	X	X	X	X	X
Tiituspohja	X	-	X	X	X	X
Matkakeskus	07.35	10.40	15.45	17.50	10.25	10.25
Nova	-	-	-	-	-	-

	MA – PE	MA – PE	MA – PE	LA	SU
Nova	-	12.20	-	-	-
Matkakeskus	07.25	12.30	15.10	18.05	18.05
Tiituspohja	X	-	-	X	X
Vihtavuori	X	X	X	X	X
Kantolantie	-	-	X	X	X
Laukaa	08.10	13.10	16.00	18.50	18.50
Kuusa	X	X	X	X	X
Suolahti	08.35	13.40	16.30	19.15	19.15
Äänekoski	08.50	14.00	16.50	19.35	19.35

Linja 141 lähtee Jyväskylän Matkakeskuksesta laiturilta 3.

\* Vaihtoyhteys Novalle: linja 140 lähtee 07.40 Matkakeskuksesta, vuoro on 07.50

Novalla.

**Reitti:** Keskussairaalan tie – Rautpohjankatu – Keskikatu – Voionmaankatu – Vaasankatu – Hannikaisenkatu – **Asemakatu (pysäkki 4)** – Vapaudenkatu – Tourulantie – Vaajakoskentie – Kuopiontie – Kelkkamäentie – Liepeentie – Koulumäentie – Niemisjärventie – Ysitie – Kuuhankavedentie – Asemakatu – Kuuhankavedentie – Hankasalmentie – Keskustie – Riukulantie.

	KP	M - P	KP	M - P	KP	M - P	M - P	M - P
Nova	-	-	-	-	10.15	-	-	14.05
Paikallisliik.term.	06.55	-	08.10	-	10.25	-	-	14.19
Matkakeskus	-	07.15	-	08.30	-	11.15	13.05	14.25
Jyskä/Vaajak.tie	X	-	X	X	X	X	X	X
Vaajakoski	X	07.35	08.20	08.45	10.35	11.25	13.15	14.35
Gradia Lievestuore	-	X	-	-	-	-	-	-
Lievestuore	07.30	07.50	08.45	09.05	11.00	11.50	13.40	14.55
Liepeentie	-	-	-	X	-	X	-	-
Niemisjärvi	-	08.05	-	09.15	-	12.05	13.50	15.05
Hankasalmi as.	-	08.20	-	09.30	-	12.15	14.00	15.15
Hankasalmi	-	08.40	-	09.45	-	12.25	14.15	15.30

	M - P	M - P	M - P	M - P	LA	LA	LA	SU
Nova	15.20	16.05	17.10	-	-	-	-	-
Paikallisliik.term.	15.30	X	X	-	-	-	-	-
Matkakeskus	-	16.25	17.25	18.20	10.10	15.10	18.40	15.10
Jyskä/Vaajak.tie	X	X	X	X	X	X	X	X
Vaajakoski	15.45	16.40	17.40	18.30	10.20	15.20	18.50	15.20
Gradia Lievestuore	-	-	-	-	-	-	-	-
Lievestuore	16.05	17.00	18.00	18.55	10.40	15.40	19.10	15.40
Liepeentie	-	X	X	-	X	X	X	X
Niemisjärvi	16.15	17.15	18.15	19.05	10.50	15.50	19.20	15.50
Hankasalmi as.	16.30	17.25	18.25	19.15	11.00	16.00	19.30	16.00
Hankasalmi	16.40	17.35	18.35	19.30	11.15	16.15	19.45	16.15

Linja 143 lähtee Jyväskylän Matkakeskuksesta laiturilta 4.

**Reitti:** Riukulantie – Keskustie – Hankasalmentie – Kuuhanavedentie – Asemakatu – Kuuhanavedentie – Ysitie – Niemisjärventie – Koulumäentie – Liepeentie – Kelkkämäentie – Kuopiontie – Vaajakoskentie – Tourulantie – Vapaudenkatu – **Asemakatu (7)** – Hannikaisenkatu – Vaasankatu – Voionmaankatu – Keskikatu – Rautpohjankatu – Keskussairaalantie.

	M-P	M-P	M-P	KP	M-P	KP	M-P	KP
Hankasalmi	05.25	06.25	07.15	-	08.45	-	09.50	-
Hankasalmi as.	05.35	06.35	07.25	-	08.55	-	10.00	-
Niemisjärvi	05.45	06.50	07.40	-	09.10	-	10.15	-
Liepeentie	X	X	X	-	-	-	-	-
Lievestuore	06.00	07.05	07.55	07.30	09.20	08.45	10.25	11.00
Gradia Lievestuore	-	-	X	-	-	-	-	-
Jyskä / Vaajak.tie	X	X	X	X	X	X	X	X
Matkakeskus	06.40	07.45	08.40	-	10.00	09.15	11.05	-
Paikallisliik.term.	-	-	-	08.05	-	-	-	11.35
Nova	06.47	07.55	08.50	-	-	09.30	-	-

	M-P	M-P	M-P	M-P	LA	LA	LA	SU
Hankasalmi	12.30	14.20	15.35	16.45	08.40	11.30	16.30	16.30
Hankasalmi as.	12.40	14.30	15.45	16.55	08.50	11.40	16.40	16.40
Niemisjärvi	12.55	14.45	16.00	17.10	09.00	11.50	16.50	16.50
Liepeentie	-	-	-	-	-	X	X	X
Lievestuore	13.05	14.55	16.10	17.20	09.10	12.00	17.00	17.00
Gradia Lievestuore	-	X	-	-	-	-	-	-
Jyskä / Vaajak.tie	X	X	X	X	X	X	X	X
Matkakeskus	13.40	15.35	16.50	18.00	09.55	12.45	17.45	17.45
Paikallisliik.term.	-	-	-	-	-	-	-	-
Nova	-	-	-	-	-	-	-	-