

1

2

KESKUSTA – KESKUSSAIRAALA – KÖHNIÖ – KORTEMÄKI

Reitti: Asemakatu (pysäkki 7) – Cygnaeuksenkatu – Voionmaankatu – Keskikatu – Rautpohjankatu – Keskussairaalantie – vanha keskussairaala – sairaala Nova – Erämiehenkatu – Vesangantie – Pyssymiehenkatu.

| | MA – PE | | | | LA | | | SU | | | |
|----|------------------|-----|-----|-----|----|-----|----|----|-----|-----|----|
| T | LINJA / MINUUTIT | | | | | | | | | | |
| | 1 | 2 | 2 | 25 | 1 | 2 | 25 | 1 | 2 | 1 | 25 |
| 5 | | | | | 40 | | | | | | |
| 6 | | 00Z | 30Z | | 40 | | | 40 | | 40 | |
| 7 | | 25Z | | | 40 | 20Z | | 50 | | 50 | |
| 8 | 05 | 25Z | | | 45 | 20Z | | 50 | | 50 | |
| 9 | 05 | 25Z | | | 45 | 20Z | | 50 | | 50 | |
| 10 | 05 | 25Z | | | 45 | 20Z | | 50 | | 50 | |
| 11 | 05 | 25Z | | | 45 | 20Z | | 50 | | 50 | |
| 12 | 05 | 25Z | | | 45 | 20Z | | 50 | 20Z | 50 | |
| 13 | 05 | 25Z | | | 45 | 20Z | | 50 | 20Z | 50 | |
| 14 | 05 | 25Z | | | 45 | 20Z | | 50 | 20Z | 50 | |
| 15 | 05 | 25Z | | | 45 | 20Z | | 50 | 20Z | 50 | |
| 16 | 05 | 25Z | | | 45 | 20Z | | 50 | 20Z | 50 | |
| 17 | 05 | 25Z | | | 45 | 20Z | | 50 | 20Z | 50 | |
| 18 | | 25Z | | | 45 | 20Z | | 50 | 20Z | 50 | |
| 19 | | 20Z | | | 50 | 20Z | | 50 | 20Z | 50 | |
| 20 | | 20Z | | | 50 | 20Z | | 50 | 20Z | 50 | |
| 21 | | 20Z | | | 50 | 20Z | | 50 | 20Z | 50 | |
| 22 | | 20Z | | | 50 | 20Z | | 50 | 20Z | 50 | |
| 23 | | | | 20Y | | 20Y | | | | 20Y | |
| 24 | | | | 20Y | | 20Y | | | | 20Y | |

Y = vuoron ajaa linja 25 pysäkillä 6 sairaala Novan, Köhniön ja Kortemäen th:n kautta Laajavuoreen.

Z = linja 2 ei käy sairaala Novalla. Ajetaan vanhan keskussairaalan ja Kyllön kautta.

Ajoaika-arvio



1

2

KORTEMÄKI – KÖHNIÖ – KESKUSSAIRAALA – KESKUSTA

Reitti: Pyssymiehenkatu – Vesangantie – Erämiehenkatu – sairaala Nova – vanha keskussairaala– Keskussairaalantie – Rautpohjankatu – Keskikatu – Voionmaankatu– Vaasankatu – Hannikaisenkatu – **Asemakatu.**

| T | MA – PE | | | | LA | | SU | |
|----|------------------|-----|----|----|-----|----|-----|----|
| | LINJA / MINUUTIT | | | | | | | |
| | 2 | 2 | 1 | 1 | 2 | 1 | 2 | 1 |
| 5 | | | 15 | | | | | |
| 6 | 00Z | 55Z | 15 | | 50Z | 20 | | 20 |
| 7 | | 55Z | 15 | 35 | 50Z | 20 | | 20 |
| 8 | | 55Z | 15 | 35 | 50Z | 20 | | 20 |
| 9 | | 55Z | 15 | 35 | 50Z | 20 | | 20 |
| 10 | | 55Z | 15 | 35 | 50Z | 20 | | 20 |
| 11 | | 55Z | 15 | 35 | 50Z | 20 | | 20 |
| 12 | | 55Z | 15 | 35 | 50Z | 20 | 50Z | 20 |
| 13 | | 55Z | 15 | 35 | 50Z | 20 | 50Z | 20 |
| 14 | | | 15 | 35 | 50Z | 20 | 50Z | 20 |
| 15 | 00Z | 55Z | 15 | 35 | 50Z | 20 | 50Z | 20 |
| 16 | | 55Z | 15 | 35 | 50Z | 20 | 50Z | 20 |
| 17 | | 55Z | 15 | | 50Z | 20 | 50Z | 20 |
| 18 | | 55Z | 15 | | 50Z | 20 | 50Z | 20 |
| 19 | | 50Z | 20 | | 50Z | 20 | 50Z | 20 |
| 20 | | 50Z | 20 | | 50Z | 20 | 50Z | 20 |
| 21 | | 50Z | 20 | | 50Z | 20 | 50Z | 20 |
| 22 | | 50Z | 20 | | 50Z | 20 | 50Z | 20 |
| 23 | | | 20 | | | 20 | | 20 |

Z = linja 2 ei käy sairaala Novalla. Ajetaan Kyllön ja vanhan keskussairaalan kautta.

Ajoaika-arvio



1

KESKUSTA – VAAJAKOSKI– HAAPANIEMI

Reitti: Asemakatu (pysäkki 4) – Tourulantie – Vaajakoskentie – Haapaniementie.

| | MA – PE | LA | SU |
|--------|----------|----|----|
| TUNNIT | MINUUTIT | | |
| 5 | 40 | | |
| 6 | 40 | 40 | 40 |
| 7 | 40 | 40 | 40 |
| 8 | 00 | 40 | 40 |
| 9 | 00 | 40 | 40 |
| 10 | 00 | 40 | 45 |
| 11 | 00 | 40 | 45 |
| 12 | 00 | 40 | 45 |
| 13 | 00 | 40 | 45 |
| 14 | 00 | 40 | 45 |
| 15 | 00 | 40 | 45 |
| 16 | 00 | 40 | 45 |
| 17 | 00 | 40 | 45 |
| 18 | | 40 | 45 |
| 19 | | 45 | 45 |
| 20 | | 45 | 45 |
| 21 | | 45 | 45 |
| 22 | | 40 | 45 |
| 23 | | 40 | 40 |
| 24 | 00 | | 00 |
| 01 | 00P | | |

P = vuoro ajetaan perjantain ja lauantain välisenä yönä.

Ajoaika-arvio

Keskusta

Vaajakoski

Haapaniemi

15 min

25 min

1

HAAPANIEMI – VAAJAKOSKI – KESKUSTA

Reitti: Haapaniementie – Vaajakoskentie – Tourulantie – Asemakatu.

| TUNNIT | MA – PE | | LA | SU |
|--------|----------|----|----|----|
| | MINUUTIT | | | |
| 5 | 00Y | | | |
| 6 | 10 | | 15 | 15 |
| 7 | 10 | 35 | 20 | 20 |
| 8 | 15 | 35 | 20 | 20 |
| 9 | 15 | 35 | 20 | 20 |
| 10 | 15 | 35 | 20 | 20 |
| 11 | 15 | 35 | 20 | 20 |
| 12 | 15 | 35 | 20 | 20 |
| 13 | 15 | 35 | 20 | 20 |
| 14 | 15 | 35 | 20 | 20 |
| 15 | 15 | 35 | 20 | 20 |
| 16 | 15 | 35 | 20 | 20 |
| 17 | 15 | | 20 | 20 |
| 18 | 15 | | 20 | 20 |
| 19 | 20 | | 20 | 20 |
| 20 | 20 | | 20 | 20 |
| 21 | 20 | | 20 | 20 |
| 22 | 20 | | 20 | 20 |
| 23 | 20 | | 20 | 20 |
| 24 | 25 | | 25 | 25 |

Y = poikkeusreitti: vuoro poikkeaa Kaunisharjussa.

Ajoaika-arvio
Haapaniemi

Vaajakoski

Keskusta

10 min

25 min

2

KESKUSTA- VAAJAKOSKI – KAUNISHARJU

Reitti: Asemakatu (pysäkki 4) – Tourulantie – Vaajakoskentie – Leppävedentie – Kaunisharjuntie – Kotämäentie – Kotatie.

| | MA – PE | LA | SU |
|--------|----------|-----|-----|
| TUNNIT | MINUUTIT | | |
| 5 | | | |
| 6 | 20 | 20 | |
| 7 | 20 | 10 | |
| 8 | 20 | 10 | 20 |
| 9 | 20 | 10 | 30 |
| 10 | 20 | 10 | 30 |
| 11 | 20 | 10 | 20 |
| 12 | 20 | 10 | 20 |
| 13 | 20 | 10 | 10 |
| 14 | 20 | 10 | 10 |
| 15 | 25 | 10 | 10 |
| 16 | 20 | 10 | 10 |
| 17 | 20 | 10 | 10 |
| 18 | 20 | 10 | 10 |
| 19 | 20 | 10 | 10 |
| 20 | 10 | 10 | 10 |
| 21 | 10 | 10 | 10 |
| 22 | 10Y | 10Y | 10Y |
| 23 | 10Y | 10Y | 10Y |

Y = poikkeusreitti: vuoro ajetaan Halssilassa Mesikämmenen, Tammitien ja Asmalamenttien kautta Vaajakoskentielle.

Ajoaika-arvio

Keskusta

Vaajakoski

Kaunisharju

15 min

25 min

2

KAUNISHARJU – VAAJAKOSKI – KESKUSTA

Reitti: Kotatie – Kotämäentie – Kaunisharjuntie – Leppävedentie – Vaajakoskentie – Tourulantie – **Asemakatu.**

| TUNNIT | MA – PE | | LA | SU |
|--------|------------------|----|-----|-----|
| | LINJA / MINUUTIT | | | |
| | 2 | 1 | 2 | 2 |
| 5 | | 10 | 30 | |
| 6 | 05 | | 55 | 50 |
| 7 | 20Y1 | | 55 | 50 |
| 8 | 20 | | 55 | 50 |
| 9 | | | 55 | 50 |
| 10 | | | 55 | 50 |
| 11 | | | 55 | 50 |
| 12 | | | 55 | 50 |
| 13 | | | 55 | 50 |
| 14 | | | 55 | 50 |
| 15 | | | 55 | 50 |
| 16 | | | 55 | 50 |
| 17 | | | 55 | 50 |
| 18 | | | 50 | 50 |
| 19 | | | 50 | 50 |
| 20 | | | 50 | 50 |
| 21 | | | 50Y | 50Y |
| 22 | | | 50Y | 50Y |
| 23 | | | 50Y | 50Y |

Y = poikkeusreitti: vuorot ajetaan Asmalammentien, Tammitien ja Mesikämmenen kautta.

Y1 = vuoron ajaa linja 42 Kaunisharjun kautta keskusta.

3

VAAJAKOSKI – ASMALAMPI- TAMMIRINNE – KESKUSTA

Reitti: Leppävedentie – Urheilutie – Sulunperäntie – Asmalammentie – Tammitie – Mesikämmen – Halssilanrinne – Vaajakoskentie – Tourulantie – **Asemakatu (pysäkki 7).**

| TUNTI | Vaajakoski – keskusta | | | Keskusta – Vaajakoski | | | |
|-------|-----------------------|----|-----|-----------------------|------|----|------|
| | MA – PE | LA | SU | MA – PE | LA | SU | |
| | MINUUTIT | | | | | | |
| 5 | | | | 40 | | | |
| 6 | 05Z | | | 45 | | | |
| 7 | 10Z | 20 | 40 | 45 | 15 | | |
| 8 | 10 | 25 | 40 | 45 | 15 | | |
| 9 | 10 | 25 | 40 | 45 | 15 | | |
| 10 | 10 | 40 | 40 | 15 | 45 | 15 | |
| 11 | 10 | 40 | 40 | 15 | 45 | 15 | |
| 12 | 10 | 40 | 40 | 15 | 45 | 15 | |
| 13 | 10 | 40 | 40 | 40 | 15 | 45 | 15 |
| 14 | 10 | 40 | 40 | 40 | 15 | 45 | 15 |
| 15 | 10 | 40 | 40 | 40 | 15 | 45 | 15 |
| 16 | 10 | 40 | 40 | 40 | 15 | 45 | 15 |
| 17 | 10 | 40 | 40 | 40 | 15 | 45 | 15 |
| 18 | | 40 | 40 | 40 | 15 | 45 | 15 |
| 19 | | 40 | 40 | 40 | 15 | 45 | 15 |
| 20 | | 40 | 40 | 40 | 15 | 45 | 15 |
| 21 | | 40 | 40 | 40 | 15 | 45 | 15 |
| 22 | 00Y | | 00Y | 00Y | 30Y1 | | 30Y1 |
| 23 | 00Y | | 00Y | 00Y | 30Y1 | | 30Y1 |
| 24 | 00Y | | 00Y | 00Y | | | |

Y = poikkeusreitti: linja 2 Vesmanninmäen pysäkillä ajaa Vaajakoskentien, Asmalammentien, Tammitien ja Mesikämmenen kautta.

Y1 = poikkeusreitti: linja 2 ajaa Mesikämmenen, Tammitien ja Asmalammentien kautta Vaajakoskentielle.

Z = vuoro jatkaa keskustasta vanhalla keskussairaualalle.

Ajoaika-arvio



4

VIHERLANDIA – KUOKKALA – KESKUSTA – VANHA KESKUSSAIRAALA

Reitti: Viherlandia – Tahvosentie – Kuokkalantie – Sulkulantie – Syöttäjänkatu – Siltakatu – Schaumanin puistotie – Heikinkatu – Vapaudenkatu – **Asemakatu (pysäkki 7)** – Hannikaisenkatu – Cygnaeuksenkatu – Yliopistonkatu – Voionmaankatu – Keskikatu – Rautpohjankatu – Keskussairaalan tie – vanha keskussairaala.

| | Viherlandia – keskusta | Keskusta – vanha k.sairaala | vanha k.sairaala – keskusta | Keskusta – Viherlandia |
|---------|---------------------------|--------------------------------|--------------------------------|---------------------------|
| MA – PE | | | | |
| TUNTI | MINUUTIT | | | |
| 6 | 40 | 58 | | |
| 7 | 35 | 55 | 05 | 15 |
| 8 | 40 | 58 | 10 | 20 |
| 9 | 40 | 58 | 10 | 20 |
| 10 | 40 | 58 | 10 | 20 |
| 11 | 40 | 58 | 10 | 20 |
| 12 | 40 | 58 | 10 | 20 |
| 13 | 40 | 58 | 10 | 20 |
| 14 | 40 | 58 | 10 | 20 |
| 15 | 40 | 58 | 10 | 20 |
| 16 | 45 | | 10 | 20 |
| 17 | 45 | 00 | 15 | 25 |
| 18 | 45 | 00 | 15 | 25 |
| 19 | 45 | 00 | 15 | 25 |
| 20 | | 00 | 15 | 25 |

Ajoaika-arvio



5

KESKUSTA – MATTILANNIEMI – YLISTÖNMÄKI

Reitti: Asemakatu (pysäkki 6) – Hannikaisenkatu – Mattilanniemi– Rantaväylä – Survontie – Ohjelmakaari – Survontie – Siltakatu – Schaumanin Puistotie – Heikinkatu – Hannikaisenkatu – Asemakatu.

| Keskustasta Ylistönmäelle | | Ylistönmäeltä keskustaan | |
|---------------------------|----------|--------------------------|-------|
| MA – PE | | | |
| TUNNIT | MINUUTIT | | |
| 6 | | 45 | |
| 7 | 15 | 45 | 00 25 |
| 8 | 15 | 45 | 00 30 |
| 9 | 15 | 45 | 00 30 |
| 10 | 15 | 45 | 00 30 |
| 11 | 15 | 45 | 00 30 |
| 12 | 15 | 45 | 00 30 |
| 13 | 15 | 45 | 00 30 |
| 14 | 15 | 45 | 00 30 |
| 15 | 15 | 45 | 00 30 |
| 16 | 15 | 45 | 00 30 |
| 17 | | | 00 |

Ajoaika-arvio
Keskusta



7

SÄÄKSVUORI – KAIJANLAMPI –
KESKUSTA – VIITANIEMI

Reitti: Sarvivuoren th – Säynätsalontie – Sääksvuorentie – Kaijanlammentie – Eteläväylä – Ysitie – Länsi-Päijänteentie – Keskussairaallantie – Hannikaisenkatu – **Asemakatu (pysäkki 1)** – Vapaudenkatu – Kalevankatu – Yliopistonkatu – Väinökatu – Sepänkatu – Nisulankatu – Viitaniemi.

| Sarvivuoren tienhaara – keskusta | | Keskusta – Viitaniemi | |
|----------------------------------|-------|-----------------------|-------|
| MA – PE | LA | MA – PE | LA |
| 06.25 | | 06.45 | |
| 07.25 | 07.25 | 07.45 | 07.45 |
| 08.25 | 08.25 | 08.45 | 08.45 |
| 09.25 | 09.25 | 09.45 | 09.45 |
| 10.25 | 10.25 | 10.45 | 10.45 |
| 11.55 | 11.55 | 12.15 | 12.15 |
| 12.55 | 12.55 | 13.15 | 13.15 |
| 13.55 | 13.55 | 14.15 | 14.15 |
| 14.55 | 14.55 | 15.15 | 15.15 |
| 15.55 | 15.55 | 16.15 | 16.15 |
| 16.55 | 16.55 | 17.15 | 17.15 |
| 17.55 | 17.55 | 18.15 | 18.15 |

7

VIITANIEMI – KESKUSTA – KAIJANLAMPI – SÄÄKSVUORI

Reitti: Viitaniementie – Sepänkatu – Väinönkatu – Yliopistonkatu – Kalevankatu – Vapaudenkatu – **Asemakatu (pysäkki 5)** – Hannikaisenkatu – Keskussairaalantie – Länsi-Päijänteentie – Ysitie – Eteläväylä – Kaijanlammentie – Sääksvuorentie – Sarvivuori th.

| Viitaniemi – keskusta | | Keskusta – Sarvivuoren tienhaara | |
|-----------------------|-------|----------------------------------|-------|
| MA – PE | LA | MA – PE | LA |
| 06.55 | | 07.05 | |
| 07.55 | 07.55 | 08.05 | 08.05 |
| 08.55 | 08.55 | 09.05 | 09.05 |
| 09.55 | 09.55 | 10.05 | 10.05 |
| 11.25 | 11.25 | 11.35 | 11.35 |
| 12.25 | 12.25 | 12.35 | 12.35 |
| 13.25 | 13.25 | 13.35 | 13.35 |
| 14.25 | 14.25 | 14.35 | 14.35 |
| 15.25 | 15.25 | 15.35 | 15.35 |
| 16.25 | 16.25 | 16.35 | 16.35 |
| 17.25 | 17.25 | 17.35 | 17.35 |

10

KAKKOLAMPI – KANGASLAMPI – KESKUSTA – KESKUSSAIRAALA – KELTIMÄKI

Reitti: Suluntie – Kangaslammentie – Nevakatu – Kangasvuorentie – Ahjokatu – Tourulantie – **Asemakatu (pysäkki 7)** – Hannikaisenkatu – Cygnaeuksenkatu – Voionmaankatu – Keskikatu – Rautpohjankatu – vanha keskussairaala – sairaala Nova – Länsiväylä – Ronsuntaipaleentie – Keltinmäentie – Helokantie.

| MA – PE | | MA – PE |
|---------|------------------------|---------|
| 07.25 | Kaakkolampi | 16.50 |
| 07.30 | Kangaslampi | 16.45 |
| 07.45Z | Keskusta | 16.30Z1 |
| 07.55 | sairaala Nova | 16.20 |
| 08.00 | Keltinmäki, Helokantie | 16.15 |

Z = pysäkki 7 keskustassa.

Z1 = pysäkki 3 keskustassa.

Reitti: Asemakatu (pysäkki 3) – Vapaudenkatu – Kalevankatu – Puistokatu – Lohikoskentie – Seppäläntie – Palanderinkatu – Kangasvuorentie – Nevakatu – Suluntie – Kangaslammentie.

| TUNTI | MA – PE | | LA | | SU | |
|-------|------------------|----|----|----|----|----|
| | LINJA / MINUUTIT | | | | | |
| | 12 | 12 | 12 | 12 | 12 | 12 |
| 5 | | | | | | |
| 6 | 15 | 45 | | | | |
| 7 | 15 | 45 | | | | |
| 8 | 15 | 45 | | 50 | | |
| 9 | 15 | 45 | 20 | 50 | | |
| 10 | 15Y | 45 | 20 | 50 | | |
| 11 | 15Y | 45 | 20 | 50 | 20 | 50 |
| 12 | 15Y | 45 | 20 | 50 | 20 | 50 |
| 13 | 15Y | 45 | 20 | 50 | 20 | 50 |
| 14 | 15Y | 45 | 20 | 50 | 20 | 50 |
| 15 | 15Y | 45 | 20 | 50 | 20 | 50 |
| 16 | 15Y | 45 | 20 | 50 | 20 | 50 |
| 17 | 15 | 45 | 20 | 50 | 20 | 50 |
| 18 | 20 | 50 | 20 | 50 | 20 | 50 |
| 19 | 20 | 50 | 20 | 50 | 20 | 50 |
| 20 | 20 | 50 | 20 | 50 | 20 | 50 |
| 21 | 20 | 50 | 20 | 50 | 20 | 50 |
| 22 | 20 | 50 | 20 | 50 | 20 | 50 |

Y = Vuoro ajetaan linjana 12T Rusokinkadun, Vapaaherrantien, Merasimen ja Vasarakadun kautta.

Linja 25 liikennöi myös keskustasta Kangaslammentielle. Katso tarkemmat aikataulut ja reitti linjan 25 aikataulusta.

Ajoaika-arvio

Keskusta

Kangaslampi

15-20 min

Reitti: Kangaslammentie – Suluntie – Nevakatu – Kangasvuorentie – Palanderinkatu – Seppäläntie – Lohikoskentie – Puistokatu – Kalevankatu – Vapaudenkatu – **Asemakatu (pysäkki 7).**

| TUNTI | MA – PE | | LA | | SU | |
|-------|------------------|----|----|----|----|----|
| | LINJA / MINUUTIT | | | | | |
| | 12 | 12 | 12 | 12 | 12 | 12 |
| 5 | | | | | | |
| 6 | 10 | 35 | | | | |
| 7 | 10 | 35 | | | | |
| 8 | 10 | 35 | 10 | 40 | | |
| 9 | 10 | 40 | 10 | 40 | | |
| 10 | 10Y | 40 | 10 | 40 | | 40 |
| 11 | 10Y | 40 | 10 | 40 | 10 | 40 |
| 12 | 10Y | 40 | 10 | 40 | 10 | 40 |
| 13 | 10Y | 40 | 10 | 40 | 10 | 40 |
| 14 | 10Y | 40 | 10 | 40 | 10 | 40 |
| 15 | 10Y | 40 | 10 | 40 | 10 | 40 |
| 16 | 10Y | 40 | 10 | 40 | 10 | 40 |
| 17 | 10 | 40 | 10 | 40 | 10 | 40 |
| 18 | 10 | 40 | 10 | 40 | 10 | 40 |
| 19 | 10 | 40 | 10 | 40 | 10 | 40 |
| 20 | 10 | 40 | 10 | 40 | 10 | 40 |
| 21 | 10 | 40 | 10 | 40 | 10 | 40 |

Y = Vuoro ajetaan linjana 12T Vasarakadun, Merasimen, Vapaaherrantien ja Rusokinkadun kautta.

Linjat 10 ja 25 liikennöivät myös Kangaslammelta keskustaan.

Katso tarkemmat aikataulut ja reittikuvaus linjakohtaisista aikatauluista.

Ajoaika-arvio
Kangaslampi

Keskusta

 15 - 20 min


Reitti: Asemakatu (pysäkki 7) – Hannikaisenkatu – Keskussairaalan tie – Länsi-Päijänteen tie – Keljonkankaantie – Keljonkeskus – Myllyjärventie – Keltinmäentie – Keltinmäki.

| TUNTI | MA – PE | | LA | | SU | |
|-------|------------------|-----|----|----|----|----|
| | LINJA / MINUUTIT | | | | | |
| | 12 | 12 | 12 | 12 | 12 | 12 |
| 6 | | 30 | | | | |
| 7 | 00 | 30 | | | | |
| 8 | 00 | 30 | | 30 | | |
| 9 | 00 | 30 | 00 | 30 | | |
| 10 | 00 | 30Y | 00 | 30 | | |
| 11 | 00 | 30Y | 00 | 30 | 00 | 30 |
| 12 | 00 | 30Y | 00 | 30 | 00 | 30 |
| 13 | 00 | 30Y | 00 | 30 | 00 | 30 |
| 14 | 00 | 30Y | 00 | 30 | 00 | 30 |
| 15 | 00 | 30Y | 00 | 30 | 00 | 30 |
| 16 | 00 | 30Y | 00 | 30 | 00 | 30 |
| 17 | 00 | 30 | 00 | 30 | 00 | 30 |
| 18 | 00 | 30 | 00 | 30 | 00 | 30 |
| 19 | 00 | 30 | 00 | 30 | 00 | 30 |
| 20 | 00 | 30 | 00 | 30 | 00 | 30 |
| 21 | 00 | 30 | 00 | 30 | 00 | 30 |
| 22 | 00 | | 00 | | 00 | |

Y= Vuoron ajaa linja 12T.

Myös linjat 13 ja 27 liikennöivät Myllyjärvelle sekä linja 27 Keltinmäkeen.
Katso tarkemmat liikennöintitiedot linjakohtaisista aikatauluista.

Ajoaika-arvio



Reitti: Keltinmäentie – Myllyjärventie – Keljonkankaantie – Kylmälahdentie – Länsi-Päijänteentie – Keskussairaalantie – Hannikaisenkatu – Asemakatu (pysäkki 3).

| TUNTI | MA – PE | | LA | | SU | |
|-------|------------------|-----|----|----|----|----|
| | LINJA / MINUUTIT | | | | | |
| | 12 | 12 | 12 | 12 | 12 | 12 |
| 5 | | 55 | | | | |
| 6 | 25 | 55 | | | | |
| 7 | 25 | 55 | | | | |
| 8 | 25 | 55 | | | | |
| 9 | 25 | 55Y | 00 | 30 | | |
| 10 | 25 | 55Y | 00 | 30 | | |
| 11 | 25 | 55Y | 00 | 30 | | 30 |
| 12 | 25 | 55Y | 00 | 30 | 00 | 30 |
| 13 | 25 | 55Y | 00 | 30 | 00 | 30 |
| 14 | 25 | 55Y | 00 | 30 | 00 | 30 |
| 15 | 25 | 55Y | 00 | 30 | 00 | 30 |
| 16 | 25 | 55 | 00 | 30 | 00 | 30 |
| 17 | 25 | | 00 | 30 | 00 | 30 |
| 18 | 00 | 30 | 00 | 30 | 00 | 30 |
| 19 | 00 | 30 | 00 | 30 | 00 | 30 |
| 20 | 00 | 30 | 00 | 30 | 00 | 30 |
| 21 | 00 | 30 | 00 | 30 | 00 | 30 |
| 22 | 00 | 30 | 00 | 30 | 00 | 30 |

Y= Vuoron ajaa linja 12T.

Myös linjat 13 ja 27 liikennöivät Myllyjärveltä sekä linja 27 Keltinmäestä.
Katso tarkemmat liikennöintitiedot linjakohtaisista aikatauluista.

Ajoaika-arvio



Reitti: Asemakatu (pysäkki 3) – Vapaudenkatu – Tourulantie – Rusokinkatu – Vapaaherrantie – Merasin – Vasarakatu – Palanderinkatu – Kangasvuorentie – Nevakatu – Suluntie – Kangaslammentie.

| | Keskustasta | Kangaslammeilta |
|-----------|------------------|-----------------|
| | MA – PE | MA – PE |
| TUNNIT | LINJA / MINUUTIT | |
| | 12T | 12T |
| 6 | | |
| 7 | | |
| 8 | | |
| 9 | | |
| 10 | 15 | 10 |
| 11 | 15 | 10 |
| 12 | 15 | 10 |
| 13 | 15 | 10 |
| 14 | 15 | 10 |
| 15 | 15 | 10 |
| 16 | 15 | 10 |

Linjat 10 ja 25 liikennöivät myös Kangaslammeille. Katso tarkemmat aikataulut ja reitit linjakohtaisista aikatauluista tai yhdistelmäaikatauluista.

12K**KESKUSTA – KUORMAAJANTIE – PALOKANGAS**

Reitti: Asemakatu (pysäkki 3) – Vapaudenkatu – Kalevankatu – Yliopistonkatu – Väinönkatu (pysäkki 12) – Sepänkatu – Rajakatu – Lohikoskentie – Kuormaajantie – Palokankaantie – Palokangas.

| MA – PE | MA – PE | | MA – PE |
|---------|---------|---------------|---------|
| 06.40 | 07.40 | Keskusta | 16.20 |
| 06.55 | 07.55 | Kuormaajantie | X |
| 07.00 | 08.00 | Palokangas | 16.05 |

13**KAUPPATORI – SAUKKOLA – TIKKALA**

Reitti: Väinönkatu (pysäkki 9) – Yliopistonkatu – Kalevankatu – **Asemakatu (pysäkki 7)** – Hannikaisenkatu – Cygnaeuksenkatu – Voionmaankatu – Rautpohjankatu – Keskussairaalantie – vanha keskussairaala – sairaala Nova – Länsiväylä – Ronsuntaipaleentie – Isohahti – Saukkola – Tikkala.

| | MA – PE | MA – PE | MA – PE | MA – PE |
|---------------|---------|---------|---------|---------|
| Kauppatori | 06.30 | 07.40 | 15.20 | 16.30 |
| sairaala Nova | X | X | X | X |
| Isohahti | 06.50 | 08.00 | 15.40 | 16.50 |
| Saukkola | X | X | X | X |
| Tikkala | 07.00 | 08.10 | 15.55 | 17.05 |

| | MA – PE | MA – PE | MA – PE | MA – PE |
|---------------|---------|---------|---------|---------|
| Tikkala | 07.00 | 08.10 | 16.00 | 17.10 |
| Saukkola | 07.05 | 08.15 | 16.05 | 17.15 |
| Isohahti | 07.10 | 08.20 | 16.10 | 17.20 |
| sairaala Nova | X | X | X | X |
| Kauppatori | 07.35 | 08.45 | 16.30 | 17.40 |

13M**14****14M****KESKUSTA – MUURAME –
NIITYAHO (Teollisuuskylä)
– KORPILAHTI**

Reitti: Asemakatu (pysäkki 5) – Hannikaisenkatu – Keskussairaalantie – Länsi-Päijänteentie – 9-tie – Moottoritie – Muuramentie – Teollisuustie – Havutie – 9-tie – Korpilahti.

| | MA – PE | MA – PE | MA – LA | LA | MA – PE |
|----------------|------------|------------|------------|------------|------------|
| | 14M | 13M | 13M | 13M | 13M |
| Keskusta | 05.30 | 07.15 | 08.15 | 12.15 | 15.05 |
| Muurame kk | 05.50 | 07.35 | 08.35 | 12.35 | 15.25 |
| Teollisuuskylä | 05.55 | 07.40 | 08.40 | X | 15.30 |
| Niittyaho | - | X | X | X | X |
| Korpilahti | - | 07.55 | 08.55 | 12.50 | 15.45 |

| | LA – SU | MA – PE | MA – PE | LA | LA – SU |
|----------------|------------|------------|------------|------------|------------|
| | 13M | 13M | 13M | 13M | 13M |
| Keskusta | 16.15 | 17.05 | 19.20 | 20.10 | 22.10 |
| Muurame kk | 16.35 | 17.25 | 19.40 | 20.30 | 22.30 |
| Teollisuuskylä | X | 17.30 | 19.45 | 20.35 | 22.35 |
| Niittyaho | X | X | X | X | X |
| Korpilahti | 16.50 | 17.45 | 20.00 | 20.50 | 22.50 |

| | MA – PE | MA – LA | LA | MA – PE | MA – PE | MA – PE |
|----------------|------------|------------|------------|------------|-----------|------------|
| | 13M | 13M | 13M | 13M | 14 | 13M |
| Korpilahti | 08.10 | 09.15 | 12.50 | 14.05 | - | 16.05 |
| Niittyaho | X | X | X | X | - | X |
| Teollisuuskylä | X | X | X | X | 15.40 | X |
| Muurame kk | 08.30 | 09.35 | 13.10 | 14.20 | 15.45 | 16.25 |
| Keskusta | 08.50 | 09.55 | 13.30 | 14.40 | 16.10 | 16.45 |

| | LA – SU | MA – PE | MA – PE | LA | LA – SU |
|----------------|------------|------------|------------|------------|------------|
| | 13M | 13M | 13M | 13M | 13M |
| Korpilahti | 17.00 | 17.50 | 20.05 | 20.50 | 22.50 |
| Niittyaho | X | X | X | X | X |
| Teollisuuskylä | X | X | X | X | X |
| Muurame kk | 17.20 | 18.10 | 20.25 | 21.10 | 23.10 |
| Keskusta | 17.40 | 18.30 | 20.45 | 21.30 | 23.30 |

14**14M****KESKUSTA – MUURAME
– VERKKONIEMI**

Reitti: Asemakatu (pysäkki 5) – Hannikaisenkatu – Keskussairaalantie – Länsi-Päijänteentie – Keljonkankaantie – Vanha Nelostie – Kinkovuorentie – Muuramentie – Muurame – Penttilänraitti – Verkkoniementie.


| T | Keskustasta | | | Verkkoniemestä | | |
|-----------|-------------------------|------------|-----------|----------------|-----------|-----------|
| | MA – PE | LA | SU | MA-PE | LA | SU |
| | LINJA / MINUUTIT | | | | | |
| | 14 | 14M | 14 | 14M | 14 | 14 |
| 5 | | 30Y1 | | | | |
| 6 | | 40 | 40 | | 10 | |
| 7 | | 40 | 40 | | 05 | 10 |
| 8 | | 45 | 40 | | 10 | 10 |
| 9 | | 40 | 40 | | 10 | 10 |
| 10 | | | | | 10 | 10 |
| 11 | 10 | | 10 | 10 | 40 | 40 |
| 12 | | | | | | |
| 13 | 10 | | 10 | 10 | 40 | 40 |
| 14 | 10 | | 10 | 10 | 40 | 40 |
| 15 | 05 | | 10 | 10 | 30Y1 | 40 |
| 16 | 10 | | | | 40 | |
| 17 | 10 | | 10 | 10 | 40 | 40 |
| 18 | | | | | | |
| 19 | 10 | | 10 | 10 | 40 | 40 |
| 20 | | | | | | |
| 21 | 10 | | 10 | 10 | 40 | 40 |
| 22 | | | | | | |
| 23 | 15Y2 | | 15Y2 | 15Y2 | | |
| 24 | 00Y2 | | 00Y2 | 00Y2 | | |
| 01 | | | | | | |
| 02 | 00Y2P | | 00Y2 | | | |

P = vuoro ajetaan perjantain ja lauantain välisenä yönä.

Y1 = poikkeusreitti: vuoro poikkeaa Muuramen Teollisuuskylässä.

Y2 = vuoron ajaa linja 21, vuoro poikkeaa tarvittaessa Verkkoniemessä.

Linja 14M ajetaan moottoritietä pitkin Länsi-Päijänteentietä alkaen.

Ajoaika-arvio

Reitti: Asemakatu (pysäkki 6) – Hannikaisenkatu – Rantaväylä – Survontie – Pohjantie – Toritie – Kekkolantie – Pohjanlahdentie – Syöttäjänkatu – Sulkulantie – Lampitie – Hämeenpohjantie – Kuokkalantie – Äijäläntie – Salvesenintie – Valmetintie – Kuokkalantie – Viherlandia.

| T | Keskustasta | | | Viherlandiasta | | |
|-----------|-------------------------|-----------|-----------|----------------|-----------|-----------|
| | MA – PE | LA | SU | MA – PE | LA | SU |
| | LINJA / MINUUTIT | | | | | |
| | 15 | 15 | 15 | 15 | 15 | 15 |
| 5 | 40 | | | 05Y | | |
| 6 | 40 | 40 | | 05Y1 | 00Y | 00Y |
| 7 | 40 | 40 | | 10 | 05Y | |
| 8 | 40 | 40 | 40 | 10 | 05Y1 | |
| 9 | 40 | 40 | 40 | 10 | 05Y1 | 05Y1 |
| 10 | 40 | 40 | 40 | 10 | 10 | 05Y1 |
| 11 | 40 | 40 | 40 | 10 | 10 | 05Y1 |
| 12 | 40 | 40 | 40 | 10 | 10 | 10 |
| 13 | 40 | 40 | 40 | 10 | 10 | 10 |
| 14 | 40 | 40 | 40 | 10 | 10 | 10 |
| 15 | 40 | 40 | 40 | 10 | 10 | 10 |
| 16 | 40 | 40 | 40 | 10 | 10 | 10 |
| 17 | 40 | 40 | 40 | 10 | 10 | 10 |
| 18 | 40 | 40 | 40 | 10 | 10 | 10 |
| 19 | 40 | 40 | 40 | 10 | 10 | 10 |
| 20 | 40 | 40 | 40 | 10 | 10 | 10 |
| 21 | 40 | 40Y1 | 40Y1 | 10 | 10 | 10 |
| 22 | 40 | 40 | 40 | 10 | 10 | 10 |
| 23 | 40Y1 | 40Y1 | | 10 | 10 | 10 |

Y = poikkeusreitti: vuoro ajetaan Ristikiven kautta.

Y1 = poikkeusreitti: vuoro ajetaan Nenäinniemen kautta.

Ajoaika-arvio

Keskusta

Kuokkala

Viherlandia

15-20 min

25 min

(VANHA KESKUSSAIRAALA) – KAUPPATORI – SÄYNÄTSALO – MUURATSALO

Reitti: vanha keskussairaala – Keskussairaalantie – Rautpohjankatu – Keskikatu – Viitaniementie – Sepänkatu – Väinönkatu (pysäkki 9) – Yliopistonkatu – Kalevankatu – Vapaudenkatu – **Asemakatu (pysäkki 5)** – Hannikaisenkatu – Keskussairaalantie – Länsi-Päijänteentie – Keljonkankaantie – Säynätsalontie – Kinkomaantie – Kinkovuorentie – Parviaisentie – Saaritie – Vuorenlahdenkatu.

| vanha k.sairaala – Muuratsalo | | Kauppatori – Muuratsalo | | | |
|----------------------------------|----|-------------------------|----|------|------|
| MA – PE | | MA – PE | | LA | SU |
| T | | MINUUTIT | | | |
| 5 | | 15 | 45 | | |
| 6 | | 15 | 40 | 15 | 45 |
| 7 | 05 | 15 | 45 | 15 | |
| 8 | 05 | 15 | 45 | 15 | 15 |
| 9 | 05 | 15 | | 15 | |
| 10 | 05 | 15Y | | 15Y | 15Y |
| 11 | 05 | 15Y | | 15Y | 15Y |
| 12 | 05 | 15Y | | 15Y | 15Y |
| 13 | 05 | 15Y | | 15Y | 15Y |
| 14 | 05 | 15Y | | 15Y | 15Y |
| 15 | 05 | 15Y | | 15Y | 15Y |
| 16 | 05 | 15Y | | 15Y | 15Y |
| 17 | 05 | 15Y | | 15Y | 15Y |
| 18 | 05 | 15Y | | 15Y | 15Y |
| 19 | 05 | 15Y | | 15Y | 15Y |
| 20 | | 15 | | 15 | 15 |
| 21 | | 15 | | 15 | 15 |
| 22 | | 15 | | 15 | 15 |
| 23 | | 15Y1 | | 15Y1 | 15Y1 |
| 00 | | 00Y1 | | 00Y1 | 00Y1 |
| 02 | | 00PY1 | | 00Y1 | |

P = vuoro ajetaan perjantain ja lauantain välisenä yönä.

Y = vuoro ajaa Keljonkeskuksen kautta.

Ajoaika-arvio

Kauppatori

Keljonkangas

Säynätsalo

Muuratsalo

15 min

30 min

40 min

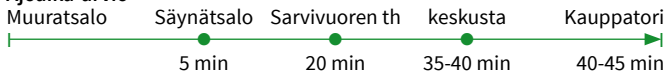
MUURATSALO – SÄYNAËTSALO – KESKUSTA – KAUPPATORI – (VANHA KESKUSSAIRAALA)

Reitti: Vuorenlahdenkatu – Saartie – Parviaisentie – Kinkomaantie – Säynätsalontie – Keljonkankaantie – Länsi-Päijänteentie – Keskussairaalantie – Hannikaisentie – **Asemakatu (pysäkki 1)** – Vapaudenkatu – Kalevankatu – Yliopistonkatu – Väinönkatu (pysäkki 11) – Sepänkatu – Viitaniementie – Keskikatu – Rautpohjankatu – Keskussairaalantie.

| Muuratsalo – keskusta – Kauppatori | | | | Keskustasta Viitaniemen kautta vanhalle k.sairaalalle | |
|---------------------------------------|----------|----|-----|--|----|
| MA – PE | | LA | SU | MA – PE | |
| T | MINUUTIT | | | | |
| 6 | 00 | 25 | | | 40 |
| 7 | 00 | 25 | 00 | 30 | 40 |
| 8 | 00 | 30 | 00 | | 40 |
| 9 | 00Y | 30 | 00Y | 00Y | 40 |
| 10 | 00Y | | 00Y | | 40 |
| 11 | 00Y | | 00Y | 00Y | 40 |
| 12 | 00Y | | 00Y | 00Y | 40 |
| 13 | 00Y | | 00Y | 00Y | 40 |
| 14 | 00Y | | 00Y | 00Y | 40 |
| 15 | 05Y | | 00Y | 00Y | 45 |
| 16 | 05Y | | 00Y | 00Y | 45 |
| 17 | 05Y | | 00Y | 00Y | 45 |
| 18 | 00Y | | 00Y | 00Y | 40 |
| 19 | 00 | | 00 | 00 | |
| 20 | 00 | | 00 | 00 | |
| 21 | 00 | | 00 | 00 | |
| 22 | 00 | | 00 | 00 | |
| 23 | 00 | | 00 | 00 | |

Y = vuoro ajaa Keljonkeskuksen kautta.

Ajoaika-arvio



Reitti: Asemakatu (pysäkki 6) – Hannikaisenkatu – Cygnaeuksenkatu –
Yliopistonkatu – Voionmaankatu – Palokunnankatu – Wilhelm Schildtin katu
– Taitoniekantie.

| Keskusta – Kortepohja | | | | | | | | |
|-----------------------|------------------|----|-----|-----|----|-----|----|-----|
| MA – PE | | | | LA | | SU | | |
| T | LINJA / MINUUTIT | | | | | | | |
| | 18 | 18 | 18K | 18K | 18 | 18K | 18 | 18K |
| 6 | | 40 | | | | | | |
| 7 | 00 | 40 | 25 | 50 | | | | |
| 8 | 00 | | 30 | 50 | 00 | | | |
| 9 | 00 | | 30 | 50 | 00 | | | |
| 10 | 00 | 50 | 30 | | 00 | 30 | 00 | |
| 11 | | 50 | 20 | | 00 | 30 | 00 | |
| 12 | | 50 | 20 | | 00 | 30 | 00 | 30 |
| 13 | | 50 | 20 | | 00 | 30 | 00 | 30 |
| 14 | | 50 | 20 | | 00 | 30 | 00 | 30 |
| 15 | | 50 | 20 | | 00 | 30 | 00 | 30 |
| 16 | | 40 | 05 | | 00 | 30 | 00 | 30 |
| 17 | | 30 | 00 | | 00 | 30 | 00 | 30 |
| 18 | 00 | | 30 | | 00 | 30 | 00 | 30 |
| 19 | 00 | | 30 | | 00 | 30 | 00 | 30 |
| 20 | 00 | | 30 | | 00 | | 00 | |
| 21 | 00 | | 30 | | 00 | | 00 | |
| 22 | 00 | | 30 | | 00 | | 00 | |
| 23 | 00 | | | | 00 | | 00 | |

Ajoaika-arvio

Keskusta

Palokunnankatu

Kortepohja

keskusta

5 min

10 min

20 min

18**18K****KORTEPOHJA – KESKUSTA**

Reitti: Taitoniekantie – Kaivokatu – Vesangantie – Voionmaankatu – Vaasankatu – Hannikaisenkatu – **Asemakatu.**

| Kortepohja – keskusta | | | | | | | | |
|-----------------------|------------------|----|----|-----|----|-----|----|-----|
| MA – PE | | | | LA | | SU | | |
| T | LINJA / MINUUTIT | | | | | | | |
| | 18K | 18 | 18 | 18K | 18 | 18K | 18 | 18K |
| 6 | | | 50 | | | | | |
| 7 | | 10 | 50 | 35 | | | | |
| 8 | 00 | 10 | | 40 | 10 | | | |
| 9 | 00 | 10 | | 40 | 10 | | | |
| 10 | 10 | 00 | 40 | | 10 | 40 | 10 | |
| 11 | 00 | | 30 | | 10 | 40 | 10 | |
| 12 | 00 | | 30 | | 10 | 40 | 10 | 40 |
| 13 | 00 | | 30 | | 10 | 40 | 10 | 40 |
| 14 | 00 | | 30 | | 10 | 40 | 10 | 40 |
| 15 | 00 | | 30 | | 10 | 40 | 10 | 40 |
| 16 | 00 | 15 | | 50 | 10 | 40 | 10 | 40 |
| 17 | | 10 | | 40 | 10 | 40 | 10 | 40 |
| 18 | | 10 | | 40 | 10 | 40 | 10 | 40 |
| 19 | | 10 | | 40 | 10 | 40 | 10 | 40 |
| 20 | | 10 | | 40 | 10 | | 10 | |
| 21 | | 10 | | 40 | 10 | | 10 | |
| 22 | | 10 | | 40 | 10 | | 10 | |
| 23 | | 10 | | | | | | |

Ajoaika-arvio
Kortepohja

keskusta

10 min

**Reitti: Asemakatu (pysäkki 1) – Vapaudenkatu – Heikinkatu –
Schaumannipuistotie – Siltakatu – Syöttäjänkatu – Pohjanlahdentie –
Pohjantie – Sippulantie.**

| T | Keskusta – Ristikivi | | | Ristikivi – keskusta | | |
|-----------|----------------------|----|----|----------------------|-----|-----|
| | MA – PE | LA | SU | MA – PE | LA | SU |
| | MINUUTIT | | | | | |
| 5 | | | | 15Y | | |
| 6 | 00 | | | 20 | 15Y | 15Y |
| 7 | 00 | 20 | | 20 | 40 | 15Y |
| 8 | 05 | 20 | 20 | 20 | 40 | 40 |
| 9 | | 20 | 20 | 20 | 40 | 40 |
| 10 | 10 | 50 | 20 | 20 | 30 | 40 |
| 11 | | 45 | 20 | 20 | 30 | 40 |
| 12 | | 45 | 20 | 20 | 30 | 40 |
| 13 | | 45 | 20 | 20 | 30 | 40 |
| 14 | | 45 | 20 | 20 | 30 | 40 |
| 15 | | 45 | 20 | 20 | 30 | 40 |
| 16 | | 30 | 20 | 20 | 20 | 40 |
| 17 | | 20 | 20 | 20 | 10 | 40 |
| 18 | | 20 | 20 | 20 | 40 | 40 |
| 19 | | 20 | 20 | 20 | 40 | 40 |
| 20 | | 20 | 20 | 20 | 40 | 40 |
| 21 | | 20 | 20 | 20 | 40 | 40 |
| 22 | | 20 | 20 | 20 | 40 | 40 |
| 23 | | 20 | | | 40 | |

Y = vuoron ajaa linja 15 Ristonmaan ja Tikan kautta keskusta.

Ajoaika-arvio




Reitti: Asemakatu (pysäkki 1) – Vapaudenkatu – Heikinkatu – Schaumannipuistotie – Siltakatu – Syöttäjänkatu – Pohjanlahdentie – Hämeenpohjantie – Naattiantie.

| Keskusta – Nenäinniemi | | | | Nenäinniemi – keskusta | | | | |
|------------------------|------------------|-----|-----|------------------------|---------|-----|-----|-----|
| | MA – PE | | LA | SU | MA – PE | | LA | SU |
| T | LINJA / MINUUTIT | | | | | | | |
| | 18K | 18K | 18K | 18K | 18K | 18K | 18K | 18K |
| 6 | | 50 | | | 15Y | | | |
| 7 | 10 | 50 | | | 05 | 30 | | |
| 8 | 10 | 50 | | | 10 | 30 | 15Y | |
| 9 | 10 | 50 | | | 10 | 30 | 15Y | 15Y |
| 10 | 20 | | 50 | | 10 | | 10 | 15Y |
| 11 | 15 | | 50 | | 00 | | 10 | 15Y |
| 12 | 15 | | 50 | 50 | 00 | | 10 | 10 |
| 13 | 15 | | 50 | 50 | 00 | | 10 | 10 |
| 14 | 15 | | 50 | 50 | 00 | | 10 | 10 |
| 15 | 15 | | 50 | 50 | 00 | 45 | 10 | 10 |
| 16 | 15 | | 50 | 50 | 40 | | 10 | 10 |
| 17 | 00 | 50 | 50 | 50 | 30 | | 10 | 10 |
| 18 | | 50 | 50 | 50 | 10 | | 10 | 10 |
| 19 | | 50 | 50 | 50 | 10 | | 10 | 10 |
| 20 | | 50 | | | 10 | | 10 | 10 |
| 21 | | 50 | 40Y | 40Y | 10 | | | |
| 22 | | 50 | | | 10 | | | |
| 23 | | 40Y | 40Y | | | | | |

Y = Vuoron ajaa linja 15. Vuoro ajetaan Ristonmaan kautta.
Vuoro lähtee keskustassa pysäkiltä 6.

Ajoaika-arvio



SAMULINNIEMI – KUOKKALA – KESKUSTA – SAIRAALA NOVA

Reitti: Hämeenpohjantie – Lampitie – Sulkulantie – Syöttäjänkatu – Siltakatu – Schaumanin puistotie – Heikinkatu – Vapaudenkatu –

Asemakatu (pysäkki 7) – Hannikaisenkatu – Keskussairaalantie – Kyllö – sairaala Nova.

| Samulinniemi – Keskusta | | Keskusta – sairaala Nova |
|-------------------------|----------|--------------------------|
| MA – PE | | MA – PE |
| TUNNIT | MINUUTIT | |
| 6 | 20 | 37 |
| 7 | 20 | 37 |
| 8 | 20 | 37 |
| 9 | 20 | 37 |
| 10 | 20 | 37 |
| 11 | 20 | 37 |
| 12 | 20 | 37 |
| 13 | 20 | 37 |
| 14 | 20 | 37 |
| 15 | 20 | 37 |
| 16 | 20 | 37 |

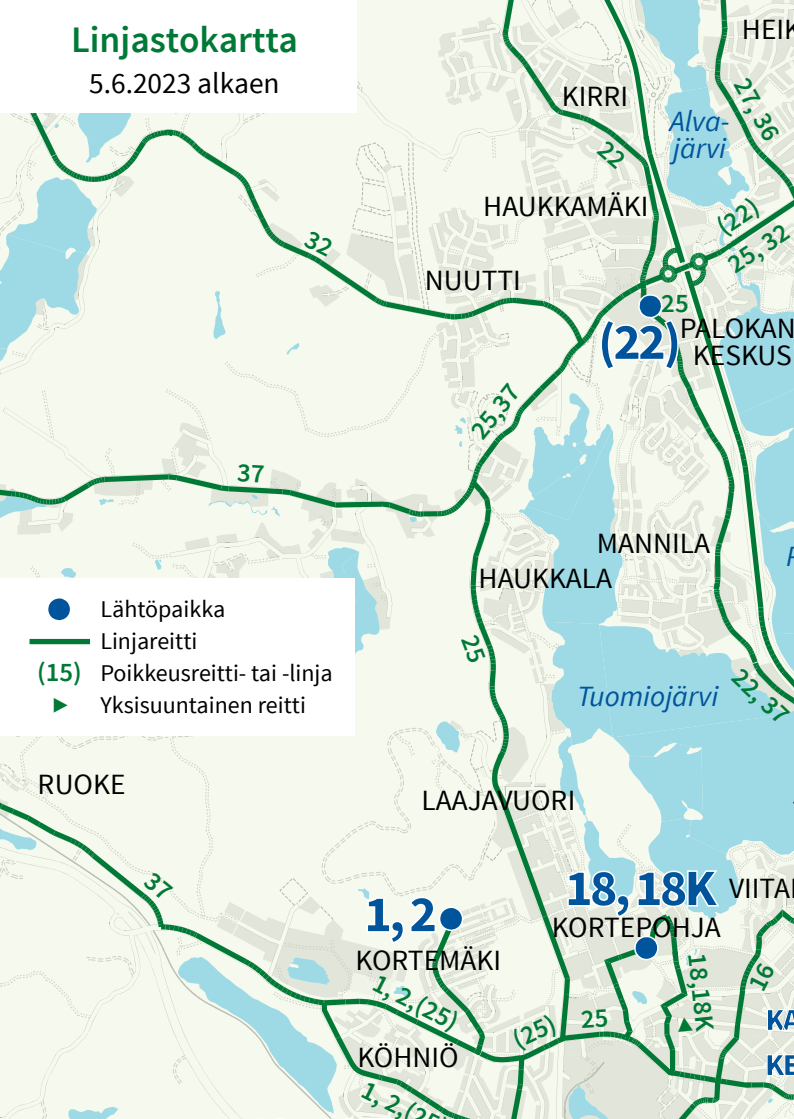
SAIRAALA NOVA – KESKUSTA – KUOKKALA – SAMULINNIEMI

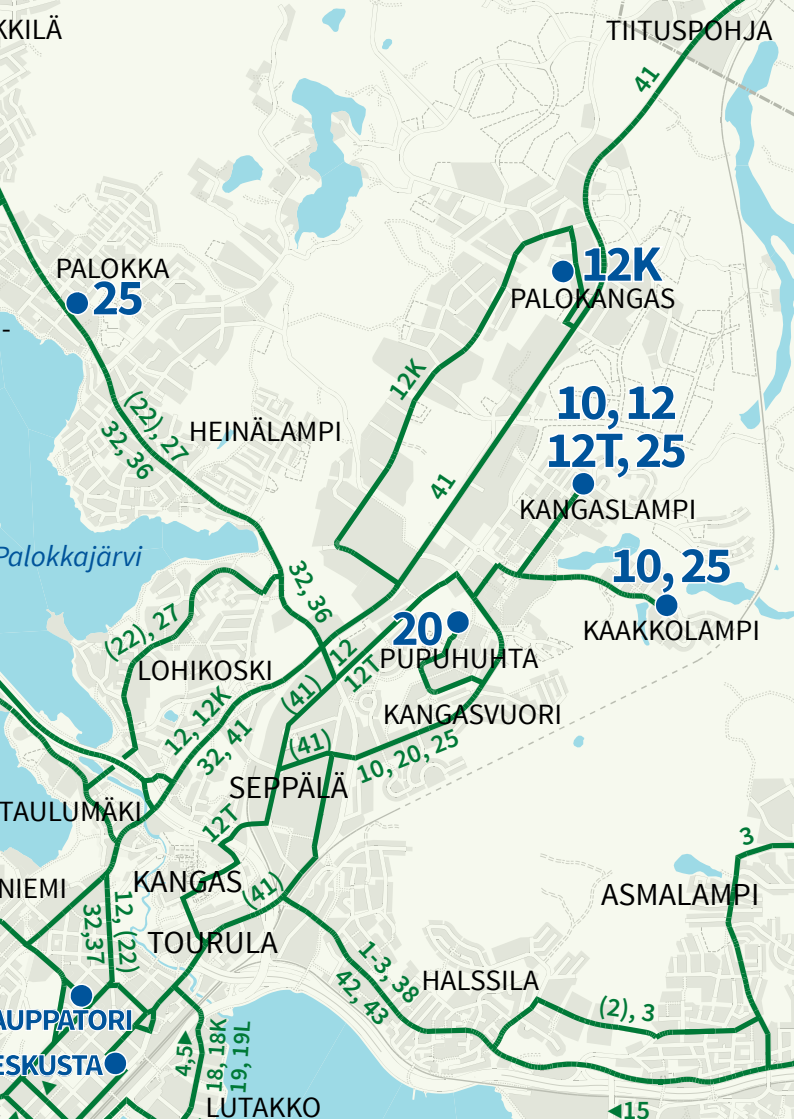
Reitti: sairaala Nova – vanha keskussairaala – Keskussairaalantie – Hannikaisenkatu – **Asemakatu (pysäkki 1)** – Vapaudenkatu – Heikinkatu – Schaumanin puistotie – Siltakatu – Syöttäjänkatu – Sulkulantie – Hämeenpohjantie.

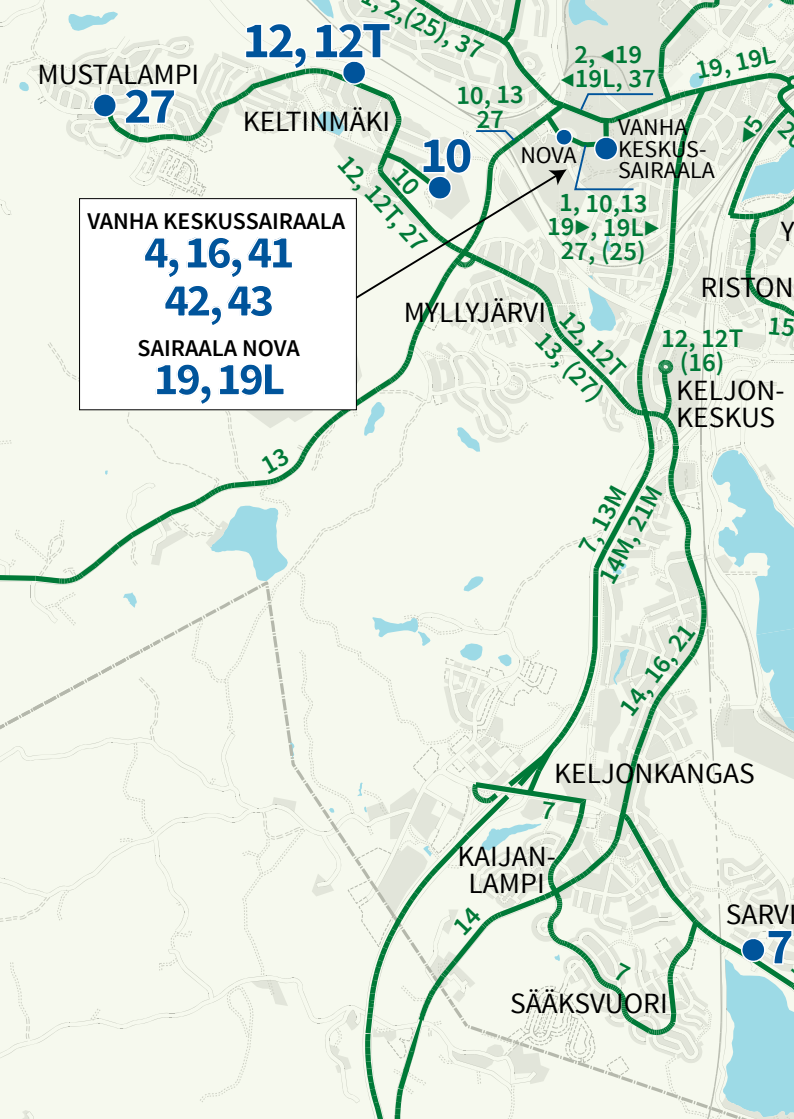
| sairaala Nova – Keskusta | | Keskusta – Samulinniemi |
|--------------------------|----------|-------------------------|
| MA – PE | | MA – PE |
| TUNNIT | MINUUTIT | |
| 6 | 53 | 05 |
| 7 | 53 | 05 |
| 8 | 53 | 05 |
| 9 | 53 | 05 |
| 10 | 53 | 05 |
| 11 | 53 | 05 |
| 12 | 53 | 05 |
| 13 | 53 | 05 |
| 14 | 53 | 05 |
| 15 | 53 | 05 |
| 16 | 53 | 05 |
| 17 | | 05 |

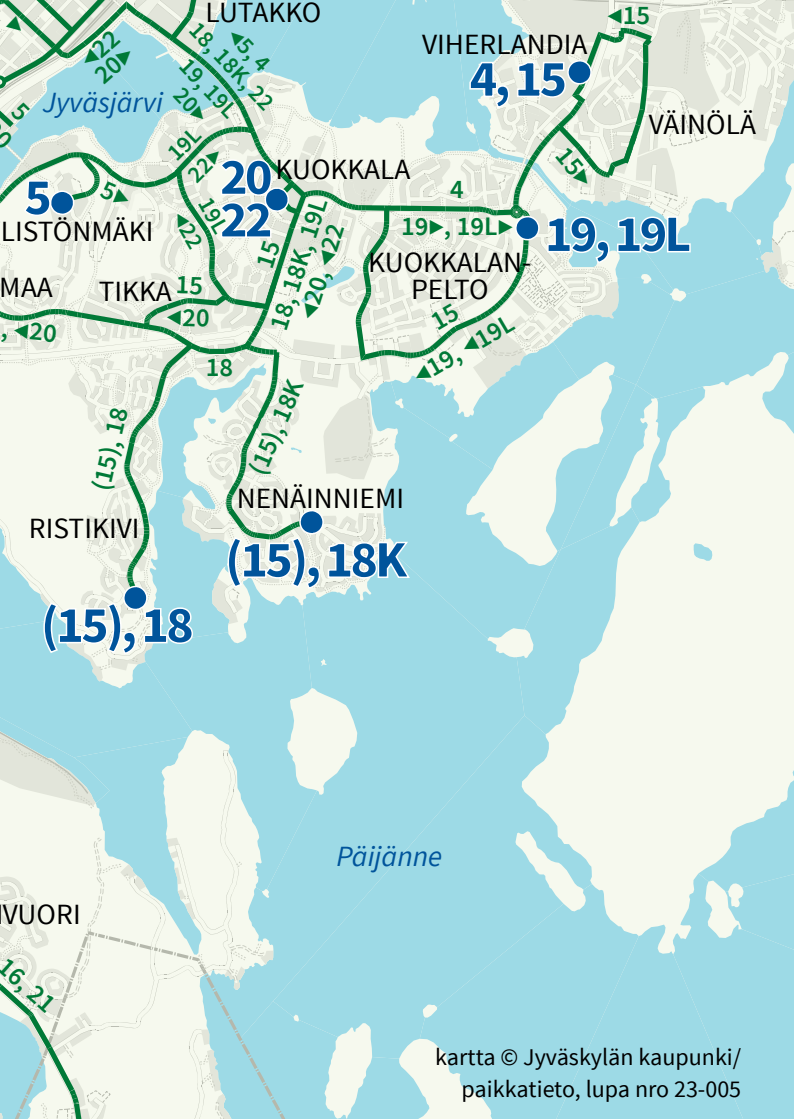
Linjastokartta

5.6.2023 alkaen









19L

SAMULINNIEMI – KUOKKALA – AINOLA – KESKUSTA – SAIRAALA NOVA

Reitti: Hämeenpohjantie – Lampitie – Sulkulantie – Syöttäjänkatu – Pohjanlahdentie – Kekkolan tie – Survontie – Siltakatu – Schaumanin puistotie – Heikinkatu – Vapaudenkatu – **Asemakatu (pysäkki 7)** – Hannikaisenkatu – Keskussairaalantie – Kyllö – sairaala Nova.

| Samulinniemi – Keskusta | | Keskusta – sairaala Nova |
|-------------------------|----------|--------------------------|
| LA | | LA |
| TUNNIT | MINUUTIT | |
| 10 | 20 | 38 |
| 11 | 20 | 38 |
| 12 | 20 | 38 |
| 13 | 20 | 38 |
| 14 | 20 | 38 |

19L

SAIRAALA NOVA – KESKUSTA – AINOLA – KUOKKALA – SAMULINNIEMI

Reitti: sairaala Nova – vanha keskussairaala – Keskussairaalantie – Hannikaisenkatu – **Asemakatu (pysäkki 1)** – Vapaudenkatu – Heikinkatu – Schaumanin puistotie – Siltakatu – Survontie – Kekkolan tie – Pohjanlahdentie – Syöttäjänkatu – Siltakatu – Sulkulantie – Hämeenpohjantie.

| sairaala Nova – Keskusta | | Keskusta – Samulinniemi |
|--------------------------|----------|-------------------------|
| LA | | LA |
| TUNNIT | MINUUTIT | |
| 10 | 50 | |
| 11 | 50 | 00 |
| 12 | 50 | 00 |
| 13 | 50 | 00 |
| 14 | 50 | 00 |
| 15 | | 00 |

PUPUHUHTA – KESKUSTA – KUOKKALAN KESKUSTA

Reitti: Pupuhuhtantie – Kangasvuorentie – Alasinkatu – Ahjokatu –
Seppäläntie – Tourulantie – Vapaudenkatu – **Asemakatu (pysäkki 6)** –
Hannikaisenkatu – Rantaväylä – Satamakatu – Siltakatu – Syöttäjänkatu.

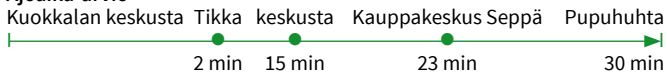
| | Pupuhuhta – Keskusta | | Keskusta – Kuokkala | |
|-----------|----------------------|----|---------------------|----|
| | MA – PE | LA | MA – PE | LA |
| TUNNIT | MINUUTIT | | | |
| 7 | 30 | | 45 | |
| 8 | 30 | | 45 | |
| 9 | 30 | | 45 | |
| 10 | 30 | | 45 | |
| 11 | 30 | 20 | 45 | 35 |
| 12 | 30 | 20 | 45 | 35 |
| 13 | 30 | 20 | 45 | 35 |
| 14 | 30 | 20 | 45 | 35 |
| 15 | 30 | 20 | 45 | 35 |
| 16 | 30 | 20 | 45 | 35 |
| 17 | 30 | | 45 | |
| 18 | 30 | | 45 | |

KUOKKALAN KESKUSTA – TIKKA – KESKUSTA – PUPUHUHTA

Reitti: Syöttäjänkatu – Pohjanlahdentie – Toritie – Pohjantie – Survontie – Rantaväylä – Mattilanniemi – Hannikaisenkatu – **Asemakatu (pysäkki 3)** – Vapaudenkatu – Tourulantie – Seppäläntie – Ahjokatu – Alasinkatu – Kangasvuorentie – Pupuhuhdantie.

| TUNNIT | Kuokkala – keskusta | | Keskusta – Pupuhuhta | |
|--------|---------------------|----|----------------------|----|
| | MA – PE | LA | MA – PE | LA |
| | MINUUTIT | | | |
| 7 | 53 | | | |
| 8 | 53 | | 10 | |
| 9 | 53 | | 10 | |
| 10 | 53 | | 10 | |
| 11 | 53 | 43 | 10 | |
| 12 | 53 | 43 | 10 | 00 |
| 13 | 53 | 43 | 10 | 00 |
| 14 | 53 | 43 | 10 | 00 |
| 15 | 53 | 43 | 10 | 00 |
| 16 | 53 | 43 | 10 | 00 |
| 17 | 53 | | 10 | 00 |
| 18 | 53 | | 10 | |
| 19 | | | 10 | |

Ajoaika-arvio



21**21M****KAUPPATORI – KESKUSTA –
SÄYNÄTSALO – MUURAME**

Reitti: Väinönkatu (pysäkki 9) – Yliopistonkatu – Kalevankatu – Vapaudenkatu – Asemakatu (pysäkki 5) – Hannikaisenkatu – Länsi-Päijänteentie – Keljonkankaantie – Kinkomaantie – Parviaisentie – Kinkovuorentie – Muuramentie – Mikkolantie – Virastotie – Muuramentie.

| TUNTI | MA – PE | LA | | SU | |
|-------|------------------|----|-----|----|-----|
| | LINJA / MINUUTIT | | | | |
| | 21 | 21 | 21M | 21 | 21M |
| 5 | | | 35 | | 35 |
| 6 | | | | | |
| 7 | | | | | |
| 8 | | | | | |
| 9 | 45 | 45 | | 15 | |
| 10 | 45 | 45 | | | |
| 11 | 45 | 45 | | 45 | |
| 12 | 45 | 45 | | 45 | |
| 13 | 45 | 45 | | 45 | |
| 14 | 45 | 45 | | 45 | |
| 15 | 45 | 45 | | 45 | |
| 16 | 45 | | | | |
| 17 | 45 | | | | |
| 18 | | | | | |
| 19 | | | | | |
| 20 | | | | | |
| 21 | | | | | |
| 22 | | | | | |
| 23 | 15 | 15 | | 15 | |
| 24 | 00 | 00 | | 00 | |
| 01 | | | | | |
| 02 | 00P | 00 | | | |

P = vuoro ajetaan perjantain ja lauantain välisenä yönä.

Linja 21M ajetaan moottoritietä Muurameen Länsi-Päijänteentietä pitkin.

23.15, 24.00 ja 02.00 vuorot ajetaan Muuratsalon kautta Muurameen.

Ajoaika-arvio

Reitti: Muuramentie – Säynätsalo – Kinkovuorentie – Säynätsalo – Parviaisentie – Kinkomaantie – Keljonkankaantie – Länsi-Päijänteentie – Keskussairaalanatie – **Asemakatu** – Kalevankatu – Yliopistonkatu – Väinönkatu (pysäkki 9).

| TUNTI | MA – PE | | LA | | SU | |
|-------|---------|-----|----|-----|----|-----|
| | 21 | 21M | 21 | 21M | 21 | 21M |
| 4 | 55 | | | | | |
| 5 | | | | | | |
| 6 | 00 | | 00 | | 00 | |
| 7 | | | | | | |
| 8 | | | | | | |
| 9 | | | | | | |
| 10 | 30 | | 30 | | 00 | |
| 11 | 30 | | 30 | | | |
| 12 | 30 | | 30 | | 30 | |
| 13 | 30 | | 30 | | 30 | |
| 14 | 30 | | 30 | | 30 | |
| 15 | 30 | | 30 | | 30 | |
| 16 | 30 | | 30 | | 30 | |
| 17 | 30 | | | | | |
| 18 | 30 | | | | | |
| 19 | | | | | | |
| 20 | | | | | | |
| 21 | | | | | | |
| 22 | | | | | | |
| 23 | | | | | | |
| 24 | | 15 | | 15 | | 15 |
| 01 | | 00 | | 00 | | 00 |
| 03 | | 00P | | 00 | | |

P = vuoro ajetaan perjantain ja lauantain välisenä yönä.

Linja 21M ajetaan Muuramesta moottoritietä Jyväskylään.

Reitti: Palokankeskus – Saarijärventie – Taulumäentie – Lohikoskentie – Puistokatu – Kalevankatu – Vapaudenkatu – **Asemakatu (pysäkki 6)** – Hannikaisenkatu – Vaasankatu – Rantaväylä – Siltakatu – Syöttäjänkatu.

| Palokankeskus – keskusta | Keskusta – Kuokkala |
|--------------------------|---------------------|
| MA – PE | MA – PE |
| 08.00Y | 08.15 |
| 09.00 | 09.17 |
| 10.00 | 10.17 |
| 11.00 | 11.17 |
| 12.00 | 12.17 |
| 13.00 | 13.17 |
| 14.00 | 14.17 |
| 15.00 | 15.17 |
| 16.00 | 16.17 |
| 17.00 | 17.17 |
| 18.00 | 18.17 |
| 19.00 | 19.17 |

Y = vuoro kulkee Rajakadun ja kauppatorin kautta keskusta.

Reitti: Syöttäjänkatu – Pohjanlammentie – Pohjanlahdentie – Kekkolan tie – Survontie – Siltakatu – Vaasankatu – Hannikaisenkatu – **Asemakatu (pysäkki 2)** – Vapaudenkatu – Kalevankatu – Puistokatu – Lohikoskentie – Taulumäentie – Saarijärventie – Palokankeskus.

| Kuokkala – keskusta | Keskusta – Palokankeskus |
|---------------------|--------------------------|
| MA – PE | MA – PE |
| 08.25 | 08.40 |
| 09.25 | 09.40 |
| 10.25 | 10.40 |
| 11.25 | 11.40 |
| 12.25 | 12.40 |
| 13.25 | 13.40 |
| 14.25 | 14.40 |
| 15.25 | 15.40 |
| 16.25 | 16.40 |
| 17.25 | 17.40 |
| 18.25 | 18.40 |
| 19.25 | 19.40 |

KESKUSTA – PALOKANKESKUS – PUUPPOLA – TIKKAKOSKI – JUKOLANTIE TH.

Reitti: Asemakatu (pysäkki 2) – Vapaudenkatu – Kalevankatu – Yliopistonkatu – Väinönkatu (pysäkki12) – Sepänkatu – Rajakatu – Taulumäentie – Saarijärventie – Puuppolaantie – Autiokankaantie – Tikkakoskentie – Kirkkokatu – Koulukatu – Jukolantie th.

| | MA – PE | LA | SU |
|--------------|-------------------------|-----------|-----------|
| TUNTI | LINJA / MINUUTIT | | |
| | 22 | 22 | 22 |
| 5 | 15Y3 | | |
| 6 | 10 | 35 | |
| 7 | 15Y3 | 45Y4 | 35 |
| 8 | 15 | 40Y1 | 35 |
| 9 | 15 | 40Y1 | 35 |
| 10 | 15 | 40Y1 | 15 |
| 11 | 15 | 40Y1 | 15 |
| 12 | 15 | 40Y1 | 15 |
| 13 | 15 | 40Y1 | 15 |
| 14 | 15 | 40Y1 | 15 |
| 15 | 15 | 40Y1 | 15 |
| 16 | 15 | 40Y1 | 15 |
| 17 | 15 | 40Y1 | 15 |
| 18 | 15Y3 | 40Y1 | 15 |
| 19 | 15Y3 | 40Y1 | 15 |
| 20 | 15 | 15 | 15Y3 |
| 21 | 15 | 15 | 15Y3 |
| 22 | 40 | 40 | 40 |
| 23 | | | |
| 24 | 00 | 00 | 00 |
| 01 | 45PY2 | 45Y2 | |

P = vuoro ajetaan perjantain ja lauantain välisenä yönä.

Y1 = poikkeusreitti: vuoro ajetaan Palokankeskukselle saakka, ei Tikkakoskelle. Reitti kulkee Puistokatua pitkin, ei kauppatorin ja Rajakadun kautta.


Y2 = poikkeusreitti: vuoro ajetaan Palokan kautta.

Y3 = vuoro poikkeaa Länsirannassa.

Y4 = vuoro päättyy Länsirantaan. Ei kulje Jukolantien kautta.

Tikkakoskelle kulkee myös linja 36. Katso tarkemmat aikataulut ja reitti linjan 36 aikataulusta.

Ajoaika-arvio



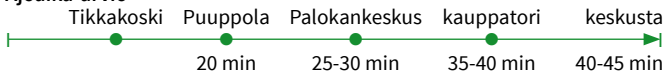
JUKOLANTIE TH. – TIKKAKOSKI – PUUPPOLA – PALOKANKESKUS – KESKUSTA

Reitti: Jukolantie th. – Tikkakoskentie – Hakakatu – Koulukatu – Kirkkokatu – Tikkakoskentie – Autiokankaantie – Puuppolaantie – Saarijärventie – Taulumäentie – Rajakatu – Sepänkatu – Väinönkatu – Yliopistonkatu – Kalevankatu – Vapaudenkatu – **Asemakatu.**

| | MA – PE | | LA | SU |
|-------|------------------|----|----|----|
| TUNTI | LINJA / MINUUTIT | | | |
| | 22 | 22 | 22 | 22 |
| 5 | 55 | | | |
| 6 | | | 00 | 00 |
| 7 | 00 | 30 | 10 | |
| 8 | 00 | | 10 | |
| 9 | 00 | | 10 | 10 |
| 10 | 00 | | 10 | |
| 11 | 00 | | 00 | 10 |
| 12 | 00 | | 00 | 10 |
| 13 | 00 | | 00 | 00 |
| 14 | 00 | | 00 | 00 |
| 15 | 05 | | 00 | 00 |
| 16 | 05 | | 00 | 00 |
| 17 | 05 | | 00 | 00 |
| 18 | 00 | | 00 | 00 |
| 19 | 05 | | 00 | 00 |
| 20 | 00 | | 00 | 00 |
| 21 | 00 | | 00 | 00 |
| 22 | 00 | | 00 | 00 |
| 23 | 15 | | 15 | 15 |

Tikkakosken Länsirannasta liikennöi linja 36 Jyväskylän keskusta.
Katso tarkemmat aikataulut ja reitti linjan 36 aikatauluista.

Ajoaika-arvio



Reitti: Asemakatu (pysäkki 3) – Vapaudenkatu – Tourulantie – Seppälantie – Ahjokatu – Kangasvuorentie – Nevakatu – Suluntie.

| | MA – PE | | LA | | SU | |
|--------|----------|----|----|----|----|----|
| TUNNIT | MINUUTIT | | | | | |
| 5 | 40 | | | | | |
| 6 | 25 | 55 | 40 | | 40 | |
| 7 | 25 | 55 | 55 | | 55 | |
| 8 | 25 | 55 | 55 | | 55 | |
| 9 | 25 | 55 | 55 | | 55 | |
| 10 | 25 | 55 | 25 | 55 | 55 | |
| 11 | 25 | 55 | 25 | 55 | 25 | 55 |
| 12 | 25 | 55 | 25 | 55 | 25 | 55 |
| 13 | 25 | 55 | 25 | 55 | 25 | 55 |
| 14 | 25 | 55 | 25 | 55 | 25 | 55 |
| 15 | 25 | 55 | 25 | 55 | 25 | 55 |
| 16 | 25 | 55 | 25 | 55 | 25 | 55 |
| 17 | 25 | 55 | 25 | 55 | 25 | 55 |
| 18 | 25 | 55 | 25 | 55 | 25 | 55 |
| 19 | 25 | 55 | 25 | 55 | 25 | 55 |
| 20 | 25 | 55 | 25 | 55 | 25 | 55 |
| 21 | 25 | 55 | 25 | 55 | 25 | 55 |
| 22 | 25 | 55 | 25 | 55 | 25 | 55 |
| 23 | 25 | 55 | 25 | 55 | 25 | 55 |
| 24 | 55 | | 55 | | 55 | |
| 01 | | | | | | |
| 02 | 55P | | | | | |

P = vuoro ajetaan perjantain ja lauantain välisenä yönä.

Vuorot jatkavat Kaakkolammelta Kangaslammelle.

Ajoaika-arvio

Keskusta

Kaakkolampi

15-20 min

Reitti: Suluntie – Kangaslammentie – Nevakatu – Kangasvuorentie – Ahjokatu – Seppäläntie – Tourulantie – Vapaudenkatu – **Asemakatu (pysäkki 6)**.

| | MA – PE | | LA | | SU | |
|--------|----------|----|----|----|----|----|
| TUNNIT | MINUUTIT | | | | | |
| 5 | 15 | | | | | |
| 6 | 15 | 45 | 15 | | 15 | |
| 7 | 15 | 45 | 15 | | 15 | |
| 8 | 15 | 45 | 15 | | 15 | |
| 9 | 15 | 45 | 45 | 15 | 15 | |
| 10 | 15 | 45 | 45 | 15 | 15 | |
| 11 | 15 | 45 | 45 | 15 | 45 | 15 |
| 12 | 15 | 45 | 45 | 15 | 45 | 15 |
| 13 | 15 | 45 | 45 | 15 | 45 | 15 |
| 14 | 15 | 45 | 45 | 15 | 45 | 15 |
| 15 | 15 | 45 | 45 | 15 | 45 | 15 |
| 16 | 15 | 45 | 45 | 15 | 45 | 15 |
| 17 | 15 | 45 | 45 | 15 | 45 | 15 |
| 18 | 15 | 45 | 45 | 15 | 45 | 15 |
| 19 | 15 | 45 | 45 | 15 | 45 | 15 |
| 20 | 15 | 45 | 45 | 15 | 45 | 15 |
| 21 | 15 | 45 | 45 | 15 | 45 | 15 |
| 22 | 15 | 45 | 45 | 15 | 45 | 15 |
| 23 | 15 | 45 | 45 | 15 | 45 | 15 |

Ajoaika-arvio
Kaakkolampi

Kangaslampi

keskusta

3 min

20 min

Reitti: Asemakatu (pysäkki 6) – Hannikaisenkatu – Cygnaeuksenkatu – Voionmaankatu – Vesangantie – Laajavuorentie – Ruokkeentie – Saarijärventie – Palokanorsi – Ritopohjantie – Palokan terveyskeskus.

| TUNNIT | MA – PE | | LA | | SU | |
|--------|----------|----|-----|----|-----|----|
| | MINUUTIT | | | | | |
| 5 | | 40 | | | | |
| 6 | 15 | 40 | | 40 | | 40 |
| 7 | 10 | 40 | | 40 | | 40 |
| 8 | 10 | 40 | | 40 | | 40 |
| 9 | 10 | 40 | 10 | 40 | | 40 |
| 10 | 10 | 40 | 10 | 40 | | 40 |
| 11 | 10 | 40 | 10 | 40 | 10 | 40 |
| 12 | 10 | 40 | 10 | 40 | 10 | 40 |
| 13 | 10 | 40 | 10 | 40 | 10 | 40 |
| 14 | 10 | 40 | 10 | 40 | 10 | 40 |
| 15 | 10 | 40 | 10 | 40 | 10 | 40 |
| 16 | 10 | 40 | 10 | 40 | 10 | 40 |
| 17 | 10 | 40 | 10 | 40 | 10 | 40 |
| 18 | 10 | 40 | 10 | 40 | 10 | 40 |
| 19 | 10 | 40 | 10 | 40 | 10 | 40 |
| 20 | 10 | 40 | 10 | 40 | 10 | 40 |
| 21 | 10 | 40 | 10 | 40 | 10 | 40 |
| 22 | 10 | 40 | 10 | 40 | 10 | 40 |
| 23 | 10Y | 40 | 10Y | 40 | 10Y | 40 |
| 24 | 10Y | | 10Y | | 10Y | |

Y = poikkeusreitti: vuoro ajetaan sairaala Novan, Köhniön ja Kortemäen th:n kautta.

Ajoaika-arvio

Keskusta

Laajavuori

Palokka

10-15 min

25-30 min

Reitti: Palokan terveyskeskus – Ritopohjantie – Palokanorsi – Saarijärventie – Laajavuorentie – Vesangantie – Voionmaankatu – Vaasankatu – Hannikaisenkatu – **Asemakatu (pysäkki 3)**.

| TUNNIT | MA – PE | | LA | | SU | |
|--------|----------|----|----|----|----|----|
| | MINUUTIT | | | | | |
| 5 | 15 | 55 | | | | |
| 6 | 25 | 55 | 15 | | 15 | |
| 7 | 25 | 55 | 25 | | 25 | |
| 8 | 25 | 55 | 25 | | 25 | |
| 9 | 25 | 55 | 25 | 55 | 25 | |
| 10 | 25 | 55 | 25 | 55 | 25 | |
| 11 | 25 | 55 | 25 | 55 | 25 | 55 |
| 12 | 25 | 55 | 25 | 55 | 25 | 55 |
| 13 | 25 | 55 | 25 | 55 | 25 | 55 |
| 14 | 25 | 55 | 25 | 55 | 25 | 55 |
| 15 | 25 | 55 | 25 | 55 | 25 | 55 |
| 16 | 25 | 55 | 25 | 55 | 25 | 55 |
| 17 | 25 | 55 | 25 | 55 | 25 | 55 |
| 18 | 25 | 55 | 25 | 55 | 25 | 55 |
| 19 | 25 | 55 | 25 | 55 | 25 | 55 |
| 20 | 25 | 55 | 25 | 55 | 25 | 55 |
| 21 | 25 | 55 | 25 | 55 | 25 | 55 |
| 22 | 25 | 55 | 25 | 55 | 25 | 55 |
| 23 | 25 | | 25 | | 25 | |
| 24 | 25 | | 25 | | 25 | |

Ajoaika-arvio

Palokka

Haukkala

Laajavuori

keskusta

5 min

10 min

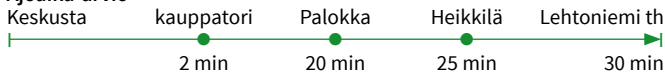
25-30 min

Reitti: Asemakatu (pysäkki 2) – Vapaudenkatu – Kalevankatu – Yliopistonkatu – Väinönkatu (pysäkki 12) – Sepänkatu – Rajakatu – Taulumäentie – Lahjaharjuntie – Tyypäläntie – Ukonniementie – Seppäläntie – Ritopohjantie – Pappilanrinne – Matinmäentie – Heikkilä – Lehtoniemen th.

| T | MA – PE | | | LA | | | SU | |
|----|------------------|----|-----|----|----|----|----|----|
| | LINJA / MINUUTIT | | | | | | | |
| | 27 | 27 | 22 | 27 | 27 | 22 | 27 | 27 |
| 5 | | 40 | | | | | | |
| 6 | | 35 | | | 35 | | | |
| 7 | 05 | 35 | | | 35 | | | 35 |
| 8 | 05 | 35 | | | 35 | | | 35 |
| 9 | 05 | 35 | | | 35 | | | 35 |
| 10 | 05 | 35 | | 05 | 35 | | | 35 |
| 11 | 05 | 35 | | 05 | 35 | | 05 | 35 |
| 12 | 05 | 35 | | 05 | 35 | | 05 | 35 |
| 13 | 05 | 35 | | 05 | 35 | | 05 | 35 |
| 14 | 05 | 35 | | 05 | 35 | | 05 | 35 |
| 15 | 05 | 35 | | 05 | 35 | | 05 | 35 |
| 16 | 05 | 35 | | 05 | 35 | | 05 | 35 |
| 17 | 05 | 35 | | 05 | 35 | | 05 | 35 |
| 18 | 05 | 35 | | 05 | 35 | | 05 | 35 |
| 19 | 05 | 35 | | 05 | 35 | | 05 | 35 |
| 20 | 05 | 35 | | 05 | 35 | | 05 | 35 |
| 21 | 05 | 35 | | 05 | 35 | | 05 | 35 |
| 22 | 05 | 35 | | 05 | 35 | | 05 | 35 |
| 23 | 05 | 35 | | 05 | 35 | | 05 | 35 |
| 24 | 05 | | | 05 | | | 05 | |
| 01 | | | 45P | | | 45 | | |

P = vuoro ajetaan perjantain ja lauantain välisenä yönä. Linja 22 ajetaan Palokasta Palokankeskukselle, ei ajeta Heikkilään asti. Palokkaan liikennöivät lisäksi linjat 32 ja 36. Katso tarkemmat aikataulut linjakohtaisista aikatauluista.

Ajoaika-arvio



Reitti: Lehtoniemen th – Heikkilä – Matinmäentie – Pappilanrinne – Ritopohjantie – Seppäläntie – Ukoniementie – Tyyppäläntie – Lahjajarjuntie – Taulumäentie – Rajakatu – Väinönkatu (pysäkki 10) – Yliopistonkatu – Kalevankatu – Vapaudenkatu – **Asemakatu (pysäkki 7)**.

| | MA – PE | | LA | | SU | |
|-------|------------------|----|----|----|----|----|
| TUNTI | LINJA / MINUUTIT | | | | | |
| | 27 | 27 | 27 | 27 | 27 | 27 |
| 5 | 15 | | | | | |
| 6 | 10 | 40 | 10 | | 10 | |
| 7 | 10 | 40 | 10 | | | |
| 8 | 10 | 40 | 10 | | 10 | |
| 9 | 10 | 40 | 10 | 40 | 10 | |
| 10 | 10 | 40 | 10 | 40 | 10 | |
| 11 | 10 | 40 | 10 | 40 | 10 | 40 |
| 12 | 10 | 40 | 10 | 40 | 10 | 40 |
| 13 | 10 | 40 | 10 | 40 | 10 | 40 |
| 14 | 10 | 40 | 10 | 40 | 10 | 40 |
| 15 | 10 | 40 | 10 | 40 | 10 | 40 |
| 16 | 10 | 40 | 10 | 40 | 10 | 40 |
| 17 | 10 | 40 | 10 | 40 | 10 | 40 |
| 18 | 10 | 40 | 10 | 40 | 10 | 40 |
| 19 | 10 | 40 | 10 | 40 | 10 | 40 |
| 20 | 10 | 40 | 10 | 40 | 10 | 40 |
| 21 | 10 | 40 | 10 | 40 | 10 | 40 |
| 22 | 10 | 40 | 10 | 40 | 10 | 40 |
| 23 | | 40 | | 40 | | 40 |

Palokasta liikennöivät myös linjat 32 ja 36.
Katso tarkemmat aikataulut linjakohtaisista aikatauluista.

Ajoaika-arvio



KAUPPATORI – KESKUSTA – KELTINMÄKI – MUSTALAMPI

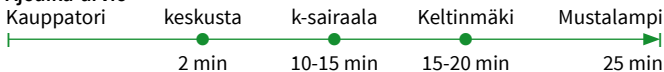
Reitti: Väinönkatu (pysäkki 10) – Yliopistonkatu – Kalevankatu – Vapaudenkatu – **Asemakatu (pysäkki 7)** – Hannikaisenkatu – Cygnaeuksenkatu – Voionmaankatu – Keskikatu – Rautpohjankatu – Keskussairaalanatie – vanha keskussairaala – sairaala Nova – Länsiväylä – Ronsuntaipaleentie – Keltinmäentie – Keltinmäki – Mäyrämäentie – Mustalammentie.

| TUNTI | MA – PE | | LA | | SU | |
|-------|------------------|----|-----|-----|-----|-----|
| | LINJA / MINUUTIT | | | | | |
| | 27 | 27 | 27 | 27 | 27 | 27 |
| 5 | | 35 | | | | |
| 6 | | 35 | | 35Y | | 35Y |
| 7 | 05 | 35 | | 35Y | | 35Y |
| 8 | 05 | 35 | | 35 | | 35Y |
| 9 | 05 | 35 | 05 | 35 | | 35Y |
| 10 | 05 | 35 | 05 | 35 | | 35Y |
| 11 | 05 | 35 | 05 | 35 | 05 | 35 |
| 12 | 05 | 35 | 05 | 35 | 05 | 35 |
| 13 | 05 | 35 | 05 | 35 | 05 | 35 |
| 14 | 05 | 35 | 05 | 35 | 05 | 35 |
| 15 | 05 | 35 | 05 | 35 | 05 | 35 |
| 16 | 05 | 35 | 05 | 35 | 05 | 35 |
| 17 | 05 | 35 | 05 | 35 | 05 | 35 |
| 18 | 05 | 35 | 05 | 35 | 05 | 35 |
| 19 | 05 | 35 | 05 | 35 | 05 | 35 |
| 20 | 05 | 35 | 05 | 35 | 05 | 35 |
| 21 | 05 | 35 | 05 | 35 | 05 | 35 |
| 22 | 05 | 35 | 05 | 35 | 05 | 35 |
| 23 | 05Y | | 05Y | | 05Y | |
| 24 | 05Y | | 05Y | | 05Y | |
| 01 | 05YP | | 05Y | | | |

P = vuoro ajetaan perjantain ja lauantain välisenä yönä.

Y = poikkeusreitti: vuoro ajetaan Rautpohjankadun, sairaala Novan, Länsi-Päijänteentien ja Myllyjärven kautta. Myös linjalla 12 pääsee keskustasta Keltinmäkeen. Katso tarkemmat liikennöintitiedot linjan 12 aikataulusta.

Ajoaika-arvio



Reitti: Mustalammentie – Mäyrämäentie – Keltinmäki – Keltinmäentie – Ronsuntaipaleentie – Länsiväylä – sairaala Nova – vanha keskussairaala – Keskussairaalanatie – Rautpohjankatu – Keskikatu – Voionmaankatu – Vaasankatu – Hannikaisenkatu – **Asemakatu (pysäkki 2).**

| TUNTI | MA – PE | | LA | | SU | |
|-------|------------------|-----|-----|----|-----|----|
| | LINJA / MINUUTIT | | | | | |
| | 27 | 27 | 27 | 27 | 27 | 27 |
| 5 | | 15Y | | | | |
| 6 | 10 | 35 | 10Y | | 10Y | |
| 7 | 10 | 35 | 10Y | | 10Y | |
| 8 | 10 | 40 | 10Y | | 10Y | |
| 9 | 10 | 40 | 10 | 40 | 10Y | |
| 10 | 10 | 40 | 10 | 40 | 10Y | |
| 11 | 10 | 40 | 10 | 40 | 10 | 40 |
| 12 | 10 | 40 | 10 | 40 | 10 | 40 |
| 13 | 10 | 40 | 10 | 40 | 10 | 40 |
| 14 | 10 | 40 | 10 | 40 | 10 | 40 |
| 15 | 10 | 40 | 10 | 40 | 10 | 40 |
| 16 | 10 | 40 | 10 | 40 | 10 | 40 |
| 17 | 10 | 40 | 10 | 40 | 10 | 40 |
| 18 | 10 | 40 | 10 | 40 | 10 | 40 |
| 19 | 10 | 40 | 10 | 40 | 10 | 40 |
| 20 | 10 | 40 | 10 | 40 | 10 | 40 |
| 21 | 10 | 40 | 10 | 40 | 10 | 40 |
| 22 | 10 | 40 | 10 | 40 | 10 | 40 |
| 23 | 10 | 40 | 10 | 40 | 10 | 40 |
| 24 | | 40 | | 40 | | 40 |
| 01 | | 40P | | 40 | | |

P = vuoro ajetaan perjantain ja lauantain välisenä yönä.

Y = poikkeusreitti: vuoro kulkee Myllyjärven, Länsi-Päijänteentien, sairaala Novan ja Rautpohjankadun kautta.

Y1 = poikkeusreitti: vuoro kulkee Viitaniemen kautta keskusta.

Linja 12 kulkee myös Keltinmäestä. Katso tarkemmat liikennöintitiedot linjan 12 aikataulusta.

Reitti: Asemakatu (pysäkki 2) – Vapaudenkatu – Kalevankatu – Puistokatu – Lohikoskentie – Seppäläntie – Ritopohjantie – Ruokkeentie – Saarenmaantie – Vertaala, Ilomäen th.

| | MA – PE | MA – PE |
|---------------|---------|---------|
| Keskusta | 07.40 | 16.40 |
| Palokka | X | X |
| Palokankeskus | 07.55 | 17.00 |
| Ilomäen th | 08.10 | 17.15 |

| | MA – PE | MA – PE |
|---------------|---------|---------|
| Ilomäen th | 08.10 | 17.15 |
| Palokankeskus | 08.25 | 17.30 |
| Palokka | X | X |
| Keskusta | 08.50 | 17.50 |

Reitti: Asemakatu (pysäkki 2) – Vapaudenkatu – Tourulantie – Seppäläntie – Ahjokatu – Alasinkatu – Seppäläntie – Heinälammentie – Ritopohjantie – Matinmäentie – Tervajoentie – Tikkakoskentie – Kirkkokatu – Koulukatu – Luonetjärventie – Länsiranta – (Ilmavoimien esikunta).

| MA – PE | | | | | | | |
|---------------|-------|-------|-------|-------|-------|-------|-------|
| sairaala Nova | | | | | | | 15.15 |
| Keskusta | 06.35 | 08.45 | 10.45 | 12.45 | 14.35 | 15.25 | |
| Heinälampi | - | X | X | X | X | X | X |
| Palokka | 06.50 | 09.05 | 11.05 | 13.05 | 14.55 | 15.45 | |
| Heikkilä | 06.55 | X | X | X | X | X | X |
| Tikkakoski | 07.10 | 09.20 | 11.20 | 13.20 | 15.10 | 16.05 | |
| Länsiranta | 07.15 | 09.30 | 11.30 | 13.30 | X | X | |
| Esikunta | 07.20 | - | - | - | 15.20 | 16.20 | |

| MA – PE | | | | | | | |
|------------|-------|-------|-------|-------|-------|-------|-------|
| Esikunta | - | - | - | - | - | 15.30 | 16.30 |
| Länsiranta | 05.00 | 08.30 | 09.30 | 11.35 | 13.35 | 15.35 | 16.35 |
| Tikkakoski | 05.05 | 08.35 | 09.35 | 11.40 | 13.40 | X | X |
| Heikkilä | 05.15 | 08.50 | 09.50 | 11.55 | 13.55 | X | X |
| Palokka | Y | 08.55 | 09.55 | 12.00 | 14.00 | 16.00 | 17.00 |
| Heinälampi | - | X | X | X | X | X | X |
| Keskusta | 05.40 | 09.20 | 10.20 | 12.20 | 14.20 | 16.20 | 17.20 |

Y = vuoro jatkaa Heikkilästä alkaen linjana 27. Vuoro kulkee Lohikosken ja Rajakadun kautta keskustaan, ei käy Heinälammella.

Reitti: Asemakatu (pysäkki 6) – Hannikaisenkatu – Cygnaeuksenkatu – Voionmaankatu – Rautpohjankatu – Keskussairaalantie – Erämiehenkatu – Vesangantie – Ruokkeentie – Saarenmaantie – Nuuttikorventie – Saarenmaantie – Ruokkeentie – Saarijärventie – Taulumäentie – Puistokatu – Kalevankatu – Vapaudenkatu – **Asemakatu.**

| MA – PE | | | | |
|---------------|-------|-------|-------|-------|
| Keskusta | 07.00 | 08.00 | 09.00 | 10.00 |
| Kölniö | X | X | X | X |
| Ruoke | 07.15 | 08.15 | 09.15 | 10.15 |
| Nuutti | 07.30 | 08.30 | 09.30 | 10.30 |
| Palokankeskus | 07.35 | 08.35 | 09.35 | 10.35 |
| Mankola | X | X | X | X |
| Keskusta | 07.50 | 08.50 | 09.50 | 10.50 |

Reitti: Asemakatu (pysäkki 2) – Vapaudenkatu – Kalevankatu – Puistokatu – Taulumäentie – Saarijärventie – Ruokkeentie – Ruoke – Vesangantie – Erämiehenkatu – Keskussairaalantie – Rautpohjankatu – Voionmaankatu – Vaasankatu – Hannikaisenkatu – **Asemakatu.**

| MA – PE | | | | | |
|---------------|-------|-------|-------|-------|-------|
| Keskusta | 13.05 | 14.05 | 15.05 | 16.05 | 17.05 |
| Mankola | 13.15 | 14.15 | 15.15 | 16.15 | 17.15 |
| Palokankeskus | X | X | X | X | X |
| Nuutti | X | X | X | X | X |
| Ruoke | 13.35 | 14.35 | 15.35 | 16.35 | 17.35 |
| Kölniö | X | X | X | X | X |
| Keskusta | 13.55 | 14.55 | 15.55 | 16.55 | 17.55 |

Reitti: Asemakatu (pysäkki 4) – Vapaudenkatu – Tourulantie –
Vaajakoskentie – Oravasaarentie – Toivakka.

| MA – PE | | |
|--------------|-------|-------|
| LINJA | 38 | 38 |
| Vapaudenkatu | 06.00 | 07.00 |
| Vaajakoski | 06.15 | 07.15 |
| Oravasaari | 06.25 | 07.25 |
| Toivakka | 06.45 | 07.45 |

| MA – PE | | |
|--------------|-------|-------|
| LINJA | 38 | 38 |
| Vapaudenkatu | 15.15 | 17.15 |
| Vaajakoski | 15.30 | 17.30 |
| Oravasaari | 15.40 | 17.40 |
| Toivakka | 16.00 | 18.00 |

Reitti: Toivakka – Jyväskylätie – Oravasaarentie – Vaajakoskentie – Tourulantie – Vapaudenkatu – **Asemakatu.**

| | MA – PE | MA – PE | MA – PE | MA – PE |
|--------------|---------|---------|---------|---------|
| LINJA | 38 | 38 | 38 | 38 |
| Toivakka | 06.55 | 08.00 | 16.15 | 18.15 |
| Oravasaari | 07.10 | 08.15 | 16.30 | 18.30 |
| Vaajakoski | 07.25 | 08.30 | 16.45 | 18.45 |
| Vapaudenkatu | 07.40 | 08.45 | 17.00 | 19.00 |

Keltainen väri = seutuliikenteen vuoro. Seutuliikennevuoroilla Waltti-kortit toimivat normaalisti maksuvälineenä, mutta Jyväskylän seudun etuudet (mm. lastenvaunuetuus) eivät ole voimassa seutuliikenteessä.

Jyväskylä–Laukaa -väliä ajaa myös Koivuranta Oy, tarkista aikataulut tarvittaessa liikennöitsijän omilta nettisivuilta.

(VANHA KESKUSSAIRAALA) – JYVÄSKYLÄ – TIITUSPOHJA – VIHTAVUORI – LAUKAA – PEURUNKA

Reitti: Keskussairaalantie – Rautpohjankatu – Keskikatu – Voionmaankatu – Vaasankatu – Hannikaisenkatu – **Asemakatu (pysäkki 3)** – Vapaudenkatu – Kalevankatu – Yliopistonkatu – Väinönkatu (pysäkki 12) – Sepänkatu – Rajakatu – Lohikoskentie – Laukaantie – Pielelehdontie – Tiituspohjantie – Eerolantie – Jyväskyläntie – Vihtavuorentie – Vihtavuoren koulun pysäkki – Kantolantie – Laukaantie – Suolahdentie – Peurungantie – Peurunka.

MAANANTAISTA PERJANTAIHIN LINJA 41

| | vanha k.sair. | Matka-keskus | Asema-katu | Tiitusp.koulu | Vihtav.koulu | Kantolantie | Laukaa | Peurunka |
|-----------|---------------|--------------|------------|---------------|--------------|-------------|--------|----------|
| | - | - | 06.00 | 06.20 | 06.30 | X | 06.45 | 06.50 |
| | 07.00 | - | 07.10 | 07.30 | 07.45 | X | 08.00 | - |
| | - | - | 08.05 | 08.30 | 08.40 | - | 08.50 | 08.55 |
| | - | - | 09.05 | 09.25 | 09.40 | X | 09.55 | - |
| | - | - | 10.10 | 10.35 | 10.45 | - | 10.55 | - |
| | 11.15 | - | 11.25 | 11.45 | 12.00 | - | 12.10 | - |
| S | - | - | 12.10 | 12.35 | 12.45 | X | 13.00 | - |
| | 14.10 | - | 14.20 | - | 14.50 | - | 15.00 | - |
| Z1 | - | 14.15 | - | 14.30 | 14.50 | X | 15.05 | - |
| | 15.10 | - | 15.20 | 15.45 | 15.55 | - | 16.05 | 16.15 |
| Z1 | - | 16.15 | - | 16.35 | 16.45 | - | 16.55 | T |
| | 16.15 | - | 16.25 | 16.50 | 17.05 | - | 17.15 | - |
| Z | - | 16.50 | - | 17.10 | 17.20 | X | 17.35 | 17.40 |
| S | - | - | 17.30 | 17.50 | 18.00 | X | 18.15 | - |
| Z1 | - | 18.15 | - | 18.35 | 18.40 | X | 18.55 | T |
| | - | - | 19.20 | 19.40 | 19.50 | X | 20.05 | 20.10 |
| | 20.10 | - | 20.20 | 20.40 | 20.50 | - | 21.00 | 21.05 |
| | - | - | 21.20 | 21.40 | 21.50 | X | 22.05 | 22.10 |
| | 22.10 | - | 22.20 | 22.40 | 22.50 | - | 23.00 | - |

Z = Matkakeskuksesta. Vuoroa ajaa Jyväskylän Liikenne Oy.

Z1 = vuoroa ajaa Koivuranta Oy.

S = Poikkeusreitti, vuoro ajetaan kauppakeskus Sepän kautta, ei Rajakadun ja Väinönkadun kautta.

PEURUNKA – LAUKAA – VIHTAVUORI – TIITUSPOHJA – JYVÄSKYLÄ – (VANHA KESKUSSAIRAALA)

Reitti: Peurunka – Peurungantie – Suolahdentie – Laukaantie – Kantolantie – Vihtavuoren koulun pysäkki – Vihtavuorentie – Jyväskylältäie – Eerolantie – Tiituspohjantie – Pielelehdontie – Laukaantie – Lohikoskentie – Rajakatu – Sepänkatu – Väinönkatu (pysäkki 10) – Yliopistonkatu – Kalevankatu – Vapaudenkatu – **Asemakatu (pysäkki 7)** – Hannikaisenkatu – Cygnaeuksenkatu – Voionmaankatu – Keskikatu – Rautpohjankatu – Keskussairaalantie.

MAANANTAISTA PERJANTAIHIN LINJA 41

| | Peurunka | Laukaa | Kantolantie | Vihtav. koulu | Tiitus-pohja | Jyväskylä | vanha k.sair. |
|-----------|----------|--------|-------------|---------------|--------------|-----------|---------------|
| | - | 05.00 | X | 05.15 | 05.25 | 05.45 | - |
| | 05.40 | 05.50 | X | 06.05 | 06.15 | 06.45 | 06.55 |
| | 06.50 | 07.00 | X | 07.15 | 07.25 | 07.50 | - |
| Z | - | 06.50 | - | 07.00 | 07.10 | 07.35 | 07.45 |
| Z1 | - | 07.25 | - | - | - | 07.55 | - |
| S | - | 08.05 | X | 08.20 | 08.30 | 08.55 | - |
| | 09.05 | 09.15 | - | 09.25 | - | 09.50 | - |
| | - | 10.05 | X | 10.20 | 10.30 | 10.55 | 11.05 |
| | - | 11.10 | X | 11.25 | 11.35 | 12.05 | - |
| Z1 | 11.25 | 11.30 | - | 11.40 | 11.50 | 12.10 | T |
| | - | 12.15 | X | 12.30 | 12.40 | 13.10 | - |
| S | - | 13.05 | X | 13.20 | 13.30 | 13.55 | 14.05 |
| Z1 | 13.55 | 14.05 | X | 14.20 | 14.30 | 14.55 | T |
| | - | 15.05 | - | 15.15 | 15.25 | 16.00 | 16.10 |
| | 16.15 | 16.25 | X | 16.40 | 16.50 | 17.20 | - |
| | - | 17.25 | - | 17.35 | 17.45 | 18.10 | - |
| | - | 18.20 | X | 18.35 | 18.45 | 19.10 | - |
| | 20.10 | 20.20 | X | 20.35 | 20.45 | 21.10 | - |
| | 21.05 | 21.15 | - | 21.25 | 21.35 | 22.00 | 22.10 |
| | 22.10 | 22.20 | - | 22.30 | 22.40 | 23.00 | - |
| | - | 23.00 | - | 23.10 | 23.20 | 23.40 | - |

Z = vuoroa ajaa Jyväskylän Liikenne Oy. Vuoro ajetaan sairaala Novalle reittiä Matkakeskus – Hannikaisenkatu – Keskussairaalantie. **Z1** = vuoroa ajaa Koivuranta Oy. **S** = Poikkeusreitti, vuoro ajetaan kauppakeskus Sepän kautta, ei Rajakadun ja Väinönkadun kautta.

Seutuliikenteen vuorot päättyvät Jyväskylässä Matkakeskukseen, ei Asemakadulle. Jyväskylä–Laukaa -väliä ajaa myös Koivuranta Oy, tarkista aikataulut tarvittaessa liikennöitsijän omilta nettisivuilta.

(VANHA KESKUSSAIRAALA) – JYVÄSKYLÄ
– TIITUSPOHJA – VIHTAVUORI – LAUKAA –
PEURUNKA

| LAUANTAISIN | | | | | | |
|----------------|----------------|----------------|----------------|-------------|----------------|----------------|
| vanha k.sair. | Jyväskylä | Tiitusp. koulu | Vihtavuori | Kantolantie | Laukaa | Peurunka |
| - | 08.05 | 08.25 | 08.40 | X | 08.55 | 09.00 |
| - | 09.05 | 09.25 | 09.40 | X | 09.55 | - |
| - | 10.10 | 10.30 | 10.45 | X | 11.00 | - |
| 11.15 | 11.25 | 11.45 | 12.00 | - | 12.10 | - |
| - | 13.15 S | 13.35 S | 13.45 S | X | 14.00 S | - |
| 14.10 | 14.20 | - | 14.50 | - | 15.00 | - |
| 15.10 S | 15.20 S | 15.40 S | 15.55 S | - | 16.05 S | 16.10 S |
| 16.20 | 16.30 | 16.50 | 17.05 | - | 17.15 | - |
| - | 17.30 | 17.50 | 18.00 | X | 18.15 | - |
| - | 18.05 Z | 18.25 Z | 18.35 Z | X | 18.50 Z | - |
| - | 18.20 | - | 18.45 | - | 18.55 | 19.00 |
| - | 19.20 | 19.40 | 19.50 | X | 20.05 | 20.10 |
| 20.10 | 20.20 | 20.40 | 20.50 | - | 21.00 | 21.05 |
| 22.10 | 22.20 | 22.40 | 22.50 | - | 23.00 | - |

Z = Matkakeskuksesta. Vuoroa ajaa Jyväskylän Liikenne Oy.

S = Poikkeusreitti, vuoro ajetaan kauppakeskus Sepän kautta, ei Rajakadun ja Väinönkadun kautta.

● Keltainen väri = seutuliiikenteen vuoro. Seutuliiikennevuoroilla Waltti-kortit toimivat normaalisti maksuvälineenä, mutta Jyväskylän seudun etuudet (mm. lastenvaunuetus) eivät ole voimassa seutuliiikenteessä. Seutuliiikenne lähtee Matkakeskuksesta.

(VANHA KESKUSSAIRAALA) – JYVÄSKYLÄ
– TIITUSPOHJA – VIHTAVUORI – LAUKAA –
PEURUNKA

SUNNUNTAISIN

| vanha k.sair. | Jyväskylä | Tiitusp. koulu | Vihta- vuori | Kanto- lantie | Laukaa | Peurunka |
|---------------|-----------|----------------|--------------|---------------|---------|----------|
| - | 08.05 | 08.25 | 08.40 | X | 08.55 | 09.00 |
| - | 09.05 | 09.25 | 09.40 | X | 09.55 | - |
| - | 10.10 | 10.30 | 10.45 | X | 11.00 | - |
| 11.15 | 11.25 | 11.45 | 12.00 | - | 12.10 | - |
| - | 12.15 | 12.35 | 12.45 | X | 13.00 | - |
| - | 13.15S | 13.35S | 13.45S | X | 13.55S | - |
| 14.10 | 14.20 | - | 14.50 | - | 15.00 | - |
| 15.10S | 15.20S | 15.40S | 15.55S | - | 16.05S | 16.10S |
| 16.20 | 16.30 | 16.50 | 17.05 | - | 17.15 | - |
| - | 17.30 | 17.50 | 18.00 | X | 18.15 | - |
| - | 18.05Z | 18.25Z | 18.35Z | X | 18.50Z | - |
| - | 18.20 | - | 18.45 | - | 18.55 | 19.00 |
| - | 18.50Z1 | 19.10Z1 | 19.20Z1 | - | 19.30Z1 | T |
| - | 19.20 | 19.40 | 19.50 | X | 20.05 | 20.10 |
| 20.10 | 20.20 | 20.40 | 20.50 | - | 21.00 | 21.05 |
| 22.10 | 22.20 | 22.40 | 22.50 | - | 23.00 | - |

Z = Matkakeskuksesta. Vuoroa ajaa Jyväskylän Liikenne Oy.

Z1 = vuoroa ajaa Koivuranta Oy.

S = Poikkeusreitti, vuoro ajetaan kauppakeskus Sepän kautta, ei Rajakadun ja Väinönkadun kautta.

● **Keltainen väri** = seutuliikenteen vuoro. Seutuliikennevuoroilla Walitti-kortit toimivat normaalisti maksuvälina, mutta Jyväskylän seudun etuudet (mm. lastenvaunuetuus) eivät ole voimassa seutuliikenteessä. Seutuliikenne lähtee Matkakeskukselta.

Jyväskylä–Laukaa -väliä ajaa myös Koivuranta Oy, tarkista aikataulut tarvittaessa liikenneoitsijan omilta nettisivuilta.

**PEURUNKA – LAUKAA – VIHTAVUORI
– TIITUSPOHJA – JYVÄSKYLÄ –
(VANHA KESKUSSAIRAALA)**

| LAUANTAISIN | | | | | | |
|----------------|----------------|-------------|----------------|----------------|----------------|---------------|
| Peurunka | Laukaa | Kantolantie | Vihtavuori | Tiitusp.koulu | Jyväskylä | vanha k.sair. |
| 09.00 S | 09.10 S | - | 09.20 S | 09.30 S | 09.50 S | - |
| - | 09.35 Z | X | 09.50 Z | 10.00 Z | 10.25 Z | - |
| - | 10.05 | X | 10.20 | 10.30 | 10.55 | 11.05 |
| - | 11.10 S | X | 11.25 S | 11.35 S | 12.00 S | - |
| - | 12.15 | X | 12.30 | 12.40 | 13.05 | - |
| - | 14.05 | - | 14.15 | 14.25 | 14.50 | 15.00 |
| - | 15.05 | X | 15.20 | 15.30 | 16.00 | 16.10 |
| 16.15 | 16.25 | X | 16.40 | 16.50 | 17.20 | - |
| - | 17.20 | X | 17.35 | 17.45 | 18.10 | - |
| - | 18.20 | X | 18.35 | 18.45 | 19.10 | - |
| 19.05 | 19.15 | - | 19.25 | 19.35 | 20.00 | 20.10 |
| 20.10 | 20.20 | X | 20.35 | 20.45 | 21.10 | - |
| 21.05 | 21.15 | - | 21.25 | 21.35 | 22.00 | 22.10 |
| - | 23.00 | - | 23.10 | 23.20 | 23.40 | - |

Z = vuoroa ajaa Jyväskylän Liikenne Oy.

S = Poikkeusreitti, vuoro ajetaan kauppakeskus Sepän kautta, ei Rajakadun ja Väinönkadun kautta.

Seutuliikenteen vuorot päättyvät Jyväskylässä Matkakeskukseen, ei Asemakadulle.

● Keltainen väri = seutuliikenteen vuoro. Seutuliikennevuoroilla Waltti-kortit toimivat normaalisti maksuvälineenä, mutta Jyväskylän seudun etuudet (mm. lastenvaunuetuus) eivät ole voimassa seutuliikenteessä.

**PEURUNKA – LAUKAA – VIHTAVUORI –
TIITUSPOHJA – JYVÄSKYLÄ –
(VANHA KESKUSSAIRAALA)**
SUNNUNTAISIN

| Peurunka | Laukaa | Kantolantie | Vihtavuori | Tiitusp.koulu | Jyväskylä | vanha k.sair. |
|-----------------|-----------------|-------------|-----------------|----------------|-----------------|---------------|
| 09.00 S | 09.10 S | - | 09.20 S | 09.30 S | 09.50 S | - |
| - | 09.35 Z | X | 09.50 Z | 10.00 Z | 10.25 Z | - |
| - | 10.05 | X | 10.20 | 10.30 | 10.55 | 11.05 |
| - | 11.10 S | X | 11.25 S | 11.35 S | 12.00 S | - |
| - | 12.15 | X | 12.30 | 12.40 | 13.05 | - |
| - | 13.05 | X | 13.20 | 13.30 | 13.55 | 14.05 |
| - | 14.05 | - | 14.15 | 14.25 | 14.50 | 15.00 |
| - | 15.05 | X | 15.20 | 15.30 | 16.00 | 16.10 |
| 16.15 | 16.25 | X | 16.40 | 16.50 | 17.20 | - |
| 17.00 Z1 | 17.10 Z1 | X | 17.20 Z1 | - | 17.50 Z1 | - |
| - | 17.20 | X | 17.35 | 17.45 | 18.10 | - |
| - | 18.20 | X | 18.35 | 18.45 | 19.10 | - |
| 19.05 | 19.15 | - | 19.25 | 19.35 | 20.00 | 20.10 |
| 20.10 | 20.20 | X | 20.35 | 20.45 | 21.10 | - |
| 21.05 | 21.15 | - | 21.25 | 21.35 | 22.00 | 22.10 |
| - | 23.00 | - | 23.10 | 23.20 | 23.40 | - |

Z = vuoroa ajaa Jyväskylän Liikenne Oy.

Z1 = vuoroa ajaa Koivuranta Oy.

S = Poikkeusreitti, vuoro ajetaan kauppakeskus Sepän kautta, ei Rajakadun ja Väinönkadun kautta.

Seutuliikenteen vuorot päättyvät Jyväskylässä Matkakeskukseen, ei Asemakadulle.

● Keltainen väri = seutuliikenteen vuoro. Seutuliikennevuoroilla Waltti-kortit toimivat normaalisti maksuväliseenä, mutta Jyväskylän seudun etuudet (mm. lastenvaunuetuus) eivät ole voimassa seutuliikenteessä.

Jyväskylä–Laukaa –väliä ajaa myös Koivuranta Oy, tarkista aikataulut tarvittaessa liikenneöitsijän omilta nettisivuilta.

42**VANHA KESKUSSAIRAALA – KESKUSTA –
VAAJAKOSKI – LEPPÄVESI – TARVAALA –
LIEVESTUORE**

Reitti: Keskussairaalantie – Rautpohjankatu – Keskikatu – Voionmaankatu – Vaasankatu – Hannikaisenkatu – **Asemakatu (pysäkki 4)** – Vapaudenkatu – Tourula – Leppävesi – Vihtasilta – Vuontee – Tarvaala – Simuna – Saarilampi – Lievestuore.

| MA – PE | | MA – PE |
|---------|----------------------|---------|
| 16.20 | vanha keskussairaala | 07.55 |
| 16.30 | Keskusta | 07.45 |
| 16.40 | Vaajakoski | 07.30 |
| | Kaunisharju | 07.20 |
| 16.55 | Leppävesi | 07.05 |
| 17.00 | Vuontee | 06.55 |
| 17.10 | Tarvaala | 06.45 |
| X | Simuna | 06.40 |
| X | Saarilampi | X |
| 17.35 | Lievestuore | 06.25 |

Reitti: Keskussairaalantie – Rautpohjankatu – Keskikatu – Voionmaankatu – Vaasankatu – Hannikaisenkatu – **Asemakatu (pysäkki 4)** – Vapaudenkatu – Tourulantie – Vaajakoskentie – Lievestuore.

| | MA – PE | | MA – PE, LA | | MA – PE | | MA – PE | LA – SU |
|---------------------|---------|-------|-------------|-------|---------|-------|---------|---------|
| vanha keskussair. | - | - | - | - | 15.20 | - | 17.20 | - |
| Paikallisliik.term. | - | - | - | - | 15.30 | - | - | - |
| Matkakeskus | 07.30 | 08.30 | 12.05 | 15.10 | - | 16.15 | 17.30 | 18.40 |
| Jyskä/Vaajak.tie | - | X | X | X | X | X | X | X |
| Vaajakoski | 07.40 | 08.45 | 12.20 | 15.25 | 15.45 | 16.30 | 17.40 | 18.50 |
| Leppälahti | X | X | X | X | X | X | X | X |
| Kelkkämäki | X | X | X | X | X | X | X | X |
| Lievestuore | 08.00 | 09.05 | 12.40 | 15.45 | 16.05 | 16.50 | 18.05 | 19.10 |
| Liepeentie | - | X | X | X | - | X | X | X |
| Niemisjärvi | 08.15 | 09.15 | 12.55 | 15.55 | - | 17.05 | 18.20 | 19.20 |
| Hankasalmi as. | 08.25 | 09.30 | 13.05 | 16.05 | - | 17.15 | 18.30 | 19.30 |
| Hankasalmi | 08.40 | 09.45 | 13.15 | 16.20 | - | 17.25 | 18.35 | 19.45 |

| | MA – PE | | MA – LA | | MA – PE | MA – PE | MA – SU |
|---------------------|---------|-------|---------|-------|---------|---------|---------|
| Hankasalmi | 05.25 | 06.25 | 08.40 | 10.30 | 14.15 | - | 16.30 |
| Hankasalmi as. | 05.35 | 06.35 | 08.50 | 10.40 | 14.25 | - | 16.40 |
| Niemisjärvi | 05.45 | 06.50 | 09.00 | 10.50 | 14.35 | - | 16.50 |
| Liepeentie | X | X | - | - | X | - | X |
| Lievestuore | 06.00 | 07.05 | 09.10 | 11.00 | 14.50 | 16.10 | 17.00 |
| Kelkkämäki | X | X | X | X | X | X | X |
| Leppälahti | X | X | X | X | X | X | X |
| Vaajakoski | X | X | X | X | X | X | X |
| Jyskä / Vaajak.tie | X | X | X | X | X | X | X |
| Matkakeskus | - | 07.45 | 09.55 | 11.40 | 15.30 | - | 17.45 |
| Paikallisliik.term. | 06.40 | - | - | - | - | 16.45 | - |
| vanha keskussair. | T | T | - | - | - | - | - |

Jyväskylä–Lievestuore–Hankasalmi -yhteysvälin liikenteestä vastaa Keski-Suomen ELY-keskus. Jyväskylän seudun joukkoliikenteen Waltti-liput kelpaavat Jyväskylä–Lievestuore -välin liikenteessä.

1 2 38 42 43

YHDISTELMÄ KESKUSTA – VAAJAKOSKI

| T | MA – PE | | | | LA | | SU | | |
|----|------------------|----|-----|-------|----|----|-----|----|-----|
| | LINJA / MINUUTIT | | | | | | | | |
| | 1 | 38 | 2 | 42/43 | 1 | 1 | 2 | 1 | 2 |
| 5 | | | | | 40 | | | | |
| 6 | | 00 | 20 | | 40 | 40 | 20 | 40 | |
| 7 | | 00 | 20 | | 40 | 40 | 10 | 40 | |
| 8 | 00 | | 20 | | 40 | 45 | 10 | 40 | 20 |
| 9 | 00 | | 20 | | 40 | 45 | 10 | 40 | 30 |
| 10 | 00 | | 20 | | 40 | 45 | 10 | 45 | 30 |
| 11 | 00 | | 20 | | 40 | 45 | 10 | 45 | 20 |
| 12 | 00 | | 20 | | 40 | 45 | 10 | 45 | 20 |
| 13 | 00 | | 20 | | 40 | 45 | 10 | 45 | 10 |
| 14 | 00 | | 20 | | 40 | 45 | 10 | 45 | 10 |
| 15 | 00 | 15 | 25 | 30 | 40 | 45 | 10 | 45 | 10 |
| 16 | 00 | | 20 | 30 | 40 | 45 | 10 | 45 | 10 |
| 17 | 00 | 15 | 20 | | 40 | 45 | 10 | 45 | 10 |
| 18 | | | 20 | | 40 | 45 | 10 | 45 | 10 |
| 19 | | | 20 | | 45 | 45 | 10 | 45 | 10 |
| 20 | | | 10 | | 45 | 45 | 10 | 45 | 10 |
| 21 | | | 10 | | 45 | 45 | 10 | 45 | 10 |
| 22 | | | 10Y | | 40 | 45 | 10Y | 45 | 10Y |
| 23 | | | 10Y | | 40 | 40 | 10Y | 40 | 10Y |
| 24 | 00 | | | | | 00 | | 00 | |
| 01 | 00P | | | | | | | | |

P = vuoro ajetaan perjantain ja lauantain välisenä yönä.

Y = poikkeusreitti: vuoro ajetaan Halssilassa Mesikämmenen, Tammitien ja Asmalammentien kautta Vaajakoskentielle.

Ajoaika-arvio

Keskusta

Vaajakoski

15-20 min

1 2 38 42

YHDISTELMÄ VAAJAKOSKI – KESKUSTA

| T | MA – PE | | | | | | LA | | SU | | |
|----|------------------|----|----|----|----|----|-----|----|----|-----|----|
| | LINJA / MINUUTIT | | | | | | | | | | |
| | 2 | 1 | 42 | 38 | 2 | 1 | 2 | 1 | 2 | 2 | 1 |
| 5 | | 20 | | | | 35 | | | | | |
| 6 | 10 | 20 | | | | | 55 | 20 | | | 20 |
| 7 | 05 | 20 | 30 | 25 | | 45 | 55 | 30 | | | 30 |
| 8 | 05 | 25 | | 30 | 30 | 45 | 55 | 30 | | 55 | 30 |
| 9 | 05 | 25 | | | | 45 | 55 | 30 | | | 30 |
| 10 | 05 | 25 | | | | 45 | 55 | 30 | | 00 | 30 |
| 11 | 05 | 25 | | | | 45 | 55 | 30 | 00 | 55 | 30 |
| 12 | 05 | 25 | | | | 45 | 55 | 30 | | 55 | 30 |
| 13 | 05 | 25 | | | | 45 | 55 | 30 | | 55 | 30 |
| 14 | 05 | 25 | | | | 45 | 55 | 30 | | 55 | 30 |
| 15 | 05 | 25 | | | | 45 | 55 | 30 | | 55 | 30 |
| 16 | 05 | 25 | | 45 | | 45 | 55 | 30 | | 55 | 30 |
| 17 | 05 | 25 | | | | | 55 | 30 | | 55 | 30 |
| 18 | 05 | 25 | | 45 | | | | 30 | | | 30 |
| 19 | 00 | 30 | | | | | 00 | 30 | | 00 | 30 |
| 20 | 00 | 30 | | | | | 00 | 30 | | 00 | 30 |
| 21 | 00Y | 30 | | | | | 00Y | 30 | | 00Y | 30 |
| 22 | 00Y | 30 | | | | | 00Y | 30 | | 00Y | 30 |
| 23 | 00Y | 30 | | | | | 00Y | 30 | | 00Y | 30 |
| 24 | 00 | 30 | | | | | 00 | 30 | | 00 | 30 |

Y = poikkeusreitti: vuoro ajetaan Asmalammentien, Tammitien ja Mesikämmenen kautta

Ajoaika-arvio
Vaajakoski

keskusta

keskussairaala

15 min

25–30 min

1 2 3 4 10 13 16 25 27

**YHDISTELMÄ
KESKUSTA – VANHA KESKUSSAIRAALA**

| MA – PE | | | | | | | | | | | | |
|---------|------------------|----|----|----|----|----|----|----|----|----|----|----|
| T | LINJA / MINUUTIT | | | | | | | | | | | |
| | 1 | 4 | 2 | 25 | 3 | 27 | 13 | 10 | 1 | 16 | 27 | 4 |
| 5 | | | | | | | | | 40 | | 38 | |
| 6 | | | 00 | | 25 | | 33 | | 40 | 40 | 38 | 58 |
| 7 | | | 25 | | 30 | 08 | 43 | 45 | 50 | 40 | 38 | 55 |
| 8 | 05 | | 25 | | | 08 | | | 45 | 40 | 38 | 58 |
| 9 | 05 | | 25 | | | 08 | | | 45 | 40 | 38 | 58 |
| 10 | 05 | | 25 | | | 08 | | | 45 | 40 | 38 | 58 |
| 11 | 05 | | 25 | | | 08 | | | 45 | 40 | 38 | 58 |
| 12 | 05 | | 25 | | | 08 | | | 45 | 40 | 38 | 58 |
| 13 | 05 | | 25 | | | 08 | | | 45 | 40 | 38 | 58 |
| 14 | 05 | | 25 | | | 08 | | | 45 | 40 | 38 | 58 |
| 15 | 05 | | 25 | | | 08 | | | 45 | 45 | 38 | 58 |
| 16 | 05 | | 25 | | | 08 | | | 45 | 45 | 38 | |
| 17 | 05 | 00 | 25 | | | 08 | | | 45 | 45 | 38 | |
| 18 | | 00 | 25 | | | 08 | | | 45 | 40 | 38 | |
| 19 | | 00 | 25 | | | 08 | | | 50 | | 38 | |
| 20 | | 00 | 20 | | | 08 | | | 50 | | 38 | |
| 21 | | | 25 | | | 08 | | | 50 | | 38 | |
| 22 | | | 20 | | | 08 | | | 50 | | 38 | |
| 23 | | | | 20 | | 08 | | | | | | |
| 24 | | | | 20 | | 08 | | | | | | |

Linja 16 ajaa Kauppatorin ja Viitaniemen kautta (ajallisesti hieman pidempi reitti).
Lähtöpysäkki keskustasta 7, linja 16 lähtee pysäkiltä 1 kohti vanhaa keskussairaala.
Vanhalta keskussairaalalta pääsee pois linjoilla 1, 2, 4, 16, 19, 19L, 27, 41, 42 ja 43.

YHDISTELMÄ KESKUSTA – VANHA KESKUSSAIRAALA

| T | LA | | | | SU | | | |
|----|------------------|-----|----|----|----|-----|----|----|
| | LINJA / MINUUTIT | | | | | | | |
| | 27 | 2 | 27 | 1 | 27 | 2 | 27 | 1 |
| 5 | | | | | | | | |
| 6 | | | 38 | 40 | | | 38 | 40 |
| 7 | | 20 | 38 | 50 | | | 38 | 50 |
| 8 | | 20 | 38 | 50 | | | 38 | 50 |
| 9 | 08 | 20 | 38 | 50 | | | 38 | 50 |
| 10 | 08 | 20 | 38 | 50 | | | 38 | 50 |
| 11 | 08 | 20 | 38 | 50 | 08 | | 38 | 50 |
| 12 | 08 | 20 | 38 | 50 | 08 | 20 | 38 | 50 |
| 13 | 08 | 20 | 38 | 50 | 08 | 20 | 38 | 50 |
| 14 | 08 | 20 | 38 | 50 | 08 | 20 | 38 | 50 |
| 15 | 08 | 20 | 38 | 50 | 08 | 20 | 38 | 50 |
| 16 | 08 | 20 | 38 | 50 | 08 | 20 | 38 | 50 |
| 17 | 08 | 20 | 38 | 50 | 08 | 20 | 38 | 50 |
| 18 | 08 | 20 | 38 | 50 | 08 | 20 | 38 | 50 |
| 19 | 08 | 20 | 38 | 50 | 08 | 20 | 38 | 50 |
| 20 | 08 | 20 | 38 | 50 | 08 | 20 | 38 | 50 |
| 21 | 08 | 20 | 38 | 50 | 08 | 20 | 38 | 50 |
| 22 | 08 | 20 | 38 | 50 | 08 | 20 | 38 | 50 |
| 23 | 08 | 20Y | | | 08 | 20Y | | |
| 24 | 08 | 20Y | | | 08 | 20Y | | |
| 01 | 08 | | | | | | | |

Y = vuoron ajaa linja 25.

Lähtöpysäkki keskustasta 7.

Vanhalta keskussairaалalta pääsee pois linjoilla: 1, 2, 19L, 27 ja 41.

1 10 13 19 25 27

**YHDISTELMÄ
KESKUSTA – SAIRAALA NOVA**

| MA - PE | | | | | | | | |
|---------|------------------|----|----|----|----|----|----|----|
| T | LINJA / MINUUTIT | | | | | | | |
| | 1 | 27 | 19 | 25 | 10 | 27 | 13 | 1 |
| 5 | | | | | | 38 | | 40 |
| 6 | | | 37 | | | 38 | 33 | 40 |
| 7 | | 08 | 37 | | 45 | 38 | 33 | 50 |
| 8 | 05 | 08 | 37 | | | 38 | | 45 |
| 9 | 05 | 08 | 37 | | | 38 | | 45 |
| 10 | 05 | 08 | 37 | | | 38 | | 45 |
| 11 | 05 | 08 | 37 | | | 38 | | 45 |
| 12 | 05 | 08 | 37 | | | 38 | | 45 |
| 13 | 05 | 08 | 37 | | | 38 | | 45 |
| 14 | 05 | 08 | 37 | | | 38 | | 45 |
| 15 | 05 | 08 | 37 | | | 38 | 23 | 45 |
| 16 | 05 | 08 | 37 | | | 38 | 33 | 45 |
| 17 | 05 | 08 | | | | 38 | | 45 |
| 18 | | 08 | | | | 38 | | |
| 19 | | 08 | | | | 38 | | 50 |
| 20 | | 08 | | | | 38 | | 50 |
| 21 | | 08 | | | | 38 | | 50 |
| 22 | | 08 | | | | 38 | | 50 |
| 23 | | 08 | | 10 | | | | |
| 24 | | 08 | | 10 | | | | |

Linjat kulkevat myös vanhan keskussairaalan kautta.
Sairaala Novalta pääsee pois linjoilla: 1, 10, 13, 19 ja 27.

1 25 27

YHDISTELMÄ KESKUSTA – SAIRAALA NOVA

| T | LA | | | | SU | | | |
|----|------------------|----|----|----|----|----|----|----|
| | LINJA / MINUUTIT | | | | | | | |
| | 27 | 25 | 27 | 1 | 27 | 25 | 27 | 1 |
| 5 | | | | | | | | |
| 6 | | | 38 | 40 | | | 38 | 40 |
| 7 | | | 38 | 50 | | | 38 | 50 |
| 8 | | | 38 | 50 | | | 38 | 50 |
| 9 | | | 38 | 50 | | | 38 | 50 |
| 10 | 08 | | 38 | 50 | | | 38 | 50 |
| 11 | 08 | | 38 | 50 | 08 | | 38 | 50 |
| 12 | 08 | | 38 | 50 | 08 | | 38 | 50 |
| 13 | 08 | | 38 | 50 | 08 | | 38 | 50 |
| 14 | 08 | | 38 | 50 | 08 | | 38 | 50 |
| 15 | 08 | | 38 | 50 | 08 | | 38 | 50 |
| 16 | 08 | | 38 | 50 | 08 | | 38 | 50 |
| 17 | 08 | | 38 | 50 | 08 | | 38 | 50 |
| 18 | 08 | | 38 | 50 | 08 | | 38 | 50 |
| 19 | 08 | | 38 | 50 | 08 | | 38 | 50 |
| 20 | 08 | | 38 | 50 | 08 | | 38 | 50 |
| 21 | 08 | | 38 | 50 | 08 | | 38 | 50 |
| 22 | 08 | | 38 | 50 | 08 | | 38 | 50 |
| 23 | 08 | 10 | | | 08 | 10 | | |
| 24 | 08 | 10 | | | 08 | 10 | | |
| 01 | 08 | | | | | | | |

Lähtöpysäkki keskustasta 7.

Linjat 1, 25 ja 27 kulkevat myös vanhan keskussairaalan kautta.

Sairaala Novalta pääsee pois linjoilla: 1, 19L, 25, 27.

13M 14 14M 21 21M

YHDISTELMÄ JYVÄSKYLÄ – MUURAMEN KESKUSTA

| T | MA – PE | | | | LA | | | | SU | | |
|----|------------------|-------|------|-----|----|------|-------|------|----|-------|------|
| | LINJA / MINUUTIT | | | | | | | | | | |
| | 14 | vakio | 14M | 21 | 14 | 14M | vakio | 21 | 14 | vakio | 21 |
| 5 | | | 30 | | | | | 35Y1 | | | 35Y1 |
| 6 | | 25 | 40 | | 40 | | | | | | |
| 7 | | 15Y2 | 40 | | 40 | | | | | | |
| 8 | | 15Y2 | 45 | | 40 | 15Y2 | | | | | |
| 9 | | | 40 | 45 | 40 | | 45 | | | | 15 |
| 10 | | 05 | | 45 | | 05 | 45 | | | | |
| 11 | 10 | | | 45 | 10 | | | 45 | 10 | | 45 |
| 12 | | | | 45 | | 15Y2 | 45 | | | | 45 |
| 13 | 10 | | | 45 | 10 | | | 45 | 10 | | 45 |
| 14 | 10 | 15 | | 45 | 10 | 15 | 45 | | 10 | | 45 |
| 15 | 05 | | 05Y2 | 45 | 10 | | | 45 | 10 | | 45 |
| 16 | 10 | 15 | | 45 | | 15Y2 | | | | 15Y2 | |
| 17 | 10 | 05Y2 | | 45 | 10 | | | | 10 | | |
| 18 | | 30 | | | | 30 | | | | 30 | |
| 19 | 10 | 20Y2 | | | 10 | | | | 10 | | |
| 20 | | 30 | | | | 10Y2 | | | | 30 | |
| 21 | 10 | | | | 10 | | | | 10 | | |
| 22 | | | | | | 10Y2 | | | | 10Y2 | |
| 23 | | | | 15 | | | | 15 | | | 15 |
| 24 | | | | 00 | | | | 00 | | | 00 |
| 01 | | | | | | | | | | | |
| 02 | | | | 00P | | | | 00 | | | |

P = vuoro ajetaan perjantain ja lauantain välisenä yönä.

Y1 = vuoron ajaa linja 21M.

Y2 = vuoron ajaa linja 13M.

Linja 21 ajetaan kauppatorilta alkaen. Vuorot saapuvat noin 2-3 min. päästä keskustan pysäkeille.

Vakio = vuoro ajetaan vakiovuorona Matkakeskukselta Muuramen keskustan kautta Jämsään. Reitti Jyväskylässä Matkakeskus–Paikallisliikenneterminaali.

13M 14 14M 21 21M

YHDISTELMÄ MUURAMEN KESKUSTA – JYVÄSKYLÄ

| T | MA – PE | | | | | LA | | | SU | | | |
|----|------------------|-----|-----|------|-------|------|-------|------|------|-------|----|----|
| | LINJA / MINUUTIT | | | | | | | | | | | |
| | 14 | 13M | 21M | 21 | vakio | 14 | vakio | 21 | 21 | vakio | 14 | |
| 4 | | | | 55 | | | | | | | | |
| 5 | | | | | | | | | | | | |
| 6 | 10 | | | 00 | 20 | | | 00 | 00 | | | |
| 7 | 08 | | | | 30 | 13 | | | | | | |
| 8 | 13 | 30 | | | | 13 | | | | | | |
| 9 | 13 | 35 | | | | 13 | 35Y2 | | | | | |
| 10 | 13 | | | 30 | 30 | 13 | | 30 | 00 | | | |
| 11 | 43 | | | 30 | | 43 | 30 | 30 | | | 43 | |
| 12 | | | | 30 | | | | 30 | 30 | | | |
| 13 | 43 | | | 30 | | 43 | 10Y2 | 30 | 30 | 30 | 30 | 43 |
| 14 | 43 | 20 | | 35 | | 43 | | 30 | 30 | | 43 | |
| 15 | 43 | | | 35 | 30 | 43 | | 30 | 30 | | 43 | |
| 16 | 43 | 25 | | 30 | | | 15 | 30 | 30 | 45 | | |
| 17 | 43 | | | 30 | 10 | 43 | 20Y2 | | | 20Y2 | 43 | |
| 18 | | 10 | | 30 | | | | | | | | |
| 19 | 43 | | | | | 43 | | | | | 43 | |
| 20 | | 25 | | | | | | | | | | |
| 21 | 43 | | | | | 43 | 10Y2 | | | | 43 | |
| 22 | | | | | | | | | | | | |
| 23 | | | | 10Y2 | | 10Y2 | | | | 10Y2 | | |
| 24 | | | 15 | | | | | 15Y1 | 15Y1 | | | |
| 01 | | | 00 | | | | | 00Y1 | 00Y1 | | | |
| 03 | | | 00P | | | 00Y1 | | | | 00Y1 | | |

P = vuoro ajetaan perjantain ja lauantain välisenä yönä.

Y1 = vuoron ajaa linja 21M

Y2 = vuoron ajaa linja 13M

Vakio = Jämsästä / Jämsänkoskelta saapuva vakiovuoro.

4 15 18 18K 19 19L 20 22

YHDISTELMÄ KUOKKALA (SYÖTTÄJÄNKADULTA) – KESKUSTA

| | MA – PE | | | | | | | | LA | | | | SU | | | | |
|----|------------------|-----|----|----|-----|----|----|----|----|----|-----|----|----|-----|----|-----|----|
| T | LINJA / MINUUTIT | | | | | | | | | | | | | | | | |
| | 15 | 18K | 18 | 22 | 18K | 20 | 4 | 18 | 19 | 15 | 18K | 20 | 18 | 19L | 15 | 18K | 18 |
| 5 | 10 | | | | | | | | | | | | | | | | |
| 6 | 10 | | 25 | | | | | 45 | 25 | 05 | | | | | 05 | | |
| 7 | 15 | 10 | 25 | | 35 | 53 | 40 | 45 | 25 | 10 | | | | | | | |
| 8 | 15 | 15 | 25 | 25 | 35 | 53 | 45 | 45 | 25 | 10 | | 45 | | | | | |
| 9 | 15 | 15 | | 25 | 35 | 53 | 45 | 45 | 25 | 10 | | 45 | | | 10 | | 45 |
| 10 | 15 | 15 | | 25 | | 53 | 45 | 35 | 25 | 15 | 15 | 45 | 25 | | 10 | | 45 |
| 11 | 15 | 05 | | 25 | | 53 | 45 | 35 | 25 | 15 | 15 | 43 | 45 | 25 | 10 | | 45 |
| 12 | 15 | 05 | | 25 | | 53 | 45 | 35 | 25 | 15 | 15 | 43 | 45 | 25 | 15 | 15 | 45 |
| 13 | 15 | 05 | | 25 | | 53 | 45 | 35 | 25 | 15 | 15 | 43 | 45 | 25 | 15 | 15 | 45 |
| 14 | 15 | 05 | | 25 | | 53 | 45 | 35 | 25 | 15 | 15 | 43 | 45 | 25 | 15 | 15 | 45 |
| 15 | 15 | 05 | | 25 | | 53 | 45 | 35 | 25 | 15 | 15 | 43 | 45 | | 15 | 15 | 45 |
| 16 | 15 | | 25 | 25 | | 53 | 50 | 45 | 25 | 15 | 15 | 43 | 45 | | 15 | 15 | 45 |
| 17 | 15 | 15 | | 25 | | 53 | 50 | 45 | | 15 | 15 | 45 | | | 15 | 15 | 45 |
| 18 | 15 | 15 | | 25 | | 53 | 50 | 45 | | 15 | 15 | 45 | | | 15 | 15 | 45 |
| 19 | 15 | 15 | | 25 | | | 50 | 45 | | 15 | 15 | 45 | | | 15 | 15 | 45 |
| 20 | 15 | 15 | | | | | | 45 | | 15 | 15 | 45 | | | 15 | 15 | 45 |
| 21 | 15 | 15 | | | | | | 45 | | 15 | | 45 | | | 15 | | 45 |
| 22 | 15 | 15 | | | | | | 45 | | 15 | | 45 | | | 15 | | 45 |
| 23 | 15 | | | | | | | 45 | | 15 | | | | | 15 | | |

Ajoaika-arvio
Kuokkala

keskusta

10-15 min

4 15 18 18K 19 19L 20 22

YHDISTELMÄ KESKUSTA – KUOKKALA (SYÖTTÄJÄNKADULLE)

| T | MA – PE | | | | | | | | | LA | | | | SU | | | |
|----|------------------|-----|----|----|----|----|----|-----|----|----|----|----|-----|-----|----|----|-----|
| | LINJA / MINUUTIT | | | | | | | | | | | | | | | | |
| | 18 | 18K | 4 | 22 | 18 | 20 | 15 | 18K | 19 | 18 | 20 | 15 | 18K | 19L | 18 | 15 | 18K |
| 5 | | | | | | | 40 | | | | | | | | | | |
| 6 | 00 | | | | | | 40 | 50 | 05 | | 40 | | | | | | |
| 7 | 00 | 10 | 15 | | 20 | 45 | 40 | 50 | 05 | | 40 | | | | | | |
| 8 | 05 | 10 | 20 | 15 | 20 | 45 | 40 | 50 | 05 | 20 | 40 | | | | | 40 | |
| 9 | | 10 | 20 | 17 | 20 | 45 | 40 | 50 | 05 | 20 | 40 | | | | 20 | 40 | |
| 10 | 10 | | 20 | 17 | 50 | 45 | 40 | 20 | 05 | 20 | 40 | 50 | | | 20 | 40 | |
| 11 | 45 | | 20 | 17 | | 45 | 40 | 15 | 05 | 20 | 35 | 40 | 50 | 00 | 20 | 40 | |
| 12 | 45 | | 20 | 17 | | 45 | 40 | 15 | 05 | 20 | 35 | 40 | 50 | 00 | 20 | 40 | 50 |
| 13 | 45 | | 20 | 17 | | 45 | 40 | 15 | 05 | 20 | 35 | 40 | 50 | 00 | 20 | 40 | 50 |
| 14 | 45 | | 20 | 17 | | 45 | 40 | 15 | 05 | 20 | 35 | 40 | 50 | 00 | 20 | 40 | 50 |
| 15 | 45 | | 20 | 17 | | 45 | 40 | 15 | 05 | 20 | 35 | 40 | 50 | 00 | 20 | 40 | 50 |
| 16 | 30 | | 20 | 17 | | 45 | 40 | 15 | 05 | 20 | 35 | 40 | 50 | | 20 | 40 | 50 |
| 17 | | | 25 | 17 | 20 | 45 | 40 | 50 | 05 | 20 | 40 | 50 | | | 20 | 40 | 50 |
| 18 | | | 25 | 17 | 20 | 45 | 40 | 50 | | 20 | 40 | 50 | | | 20 | 40 | 50 |
| 19 | | | 25 | 17 | 20 | | 40 | 50 | | 20 | 40 | 50 | | | 20 | 40 | 50 |
| 20 | | | 25 | | 20 | | 40 | 50 | | 20 | 40 | | | | 20 | 40 | |
| 21 | | | | | 20 | | 40 | 50 | | 20 | 40 | | | | 20 | 40 | |
| 22 | | | | | 20 | | 40 | 50 | | 20 | 40 | | | | 20 | 40 | |
| 23 | | | | | 20 | | 40 | | | | 40 | | | | | | |

Ajoaika-arvio
Keskusta

Kuokkala

10-15 min

12 16

YHDISTELMÄ KESKUSTA – KELJONKESKUS (MARKETIT)

| KESKUSTASTA | | | | | | | | | MARKETEILTA | | | | | | | | | |
|-------------|------------------|----|-----|----|----|----|----|----|-------------|------------------|----|----|----|----|----|----|----|----|
| MA – PE | | | LA | | | SU | | | MA – PE | | | LA | | | SU | | | |
| T | LINJA / MINUUTIT | | | | | | | | | LINJA / MINUUTIT | | | | | | | | |
| | 12 | 16 | 12 | 12 | 16 | 12 | 12 | 16 | 12 | 12 | 16 | 12 | 12 | 16 | 12 | 12 | 16 | 12 |
| 6 | | | 30 | | | | | | | 03 | 33 | | | | | | | |
| 7 | 00 | | 30 | | | | | | | 03 | 33 | | | | | | | |
| 8 | 00 | | 30 | | | 30 | | | | 03 | 33 | | | | | | | |
| 9 | 00 | | 30 | 00 | | 30 | | | | 03 | 25 | 33 | 08 | 25 | 38 | | 25 | |
| 10 | 00 | 15 | 30Y | 00 | 15 | 30 | | | 15 | 03Y | 25 | 33 | 08 | 25 | 38 | | | |
| 11 | 00 | 15 | 30Y | 00 | 15 | 30 | 00 | 15 | 30 | 03Y | 25 | 33 | 08 | 25 | 38 | | 25 | 38 |
| 12 | 00 | 15 | 30Y | 00 | 15 | 30 | 00 | 15 | 30 | 03Y | 25 | 33 | 08 | 25 | 38 | 08 | 25 | 38 |
| 13 | 00 | 15 | 30Y | 00 | 15 | 30 | 00 | 15 | 30 | 03Y | 25 | 33 | 08 | 25 | 38 | 08 | 25 | 38 |
| 14 | 00 | 15 | 30Y | 00 | 15 | 30 | 00 | 15 | 30 | 03Y | 25 | 33 | 08 | 25 | 38 | 08 | 25 | 38 |
| 15 | 00 | 15 | 30Y | 00 | 15 | 30 | 00 | 15 | 30 | 03Y | 30 | 33 | 08 | 25 | 38 | 08 | 25 | 38 |
| 16 | 00 | 15 | 30Y | 00 | 15 | 30 | 00 | 15 | 30 | 03Y | 30 | 33 | 08 | 25 | 38 | 08 | 25 | 38 |
| 17 | 00 | 15 | 30 | 00 | 15 | 30 | 00 | 15 | 30 | 03 | 30 | 33 | 08 | 25 | 38 | 08 | 25 | 38 |
| 18 | 00 | 15 | 30 | 00 | 15 | 30 | 00 | 15 | 30 | 08 | 25 | 38 | 08 | 25 | 38 | 08 | 25 | 38 |
| 19 | 00 | 15 | 30 | 00 | 15 | 30 | 00 | 15 | 30 | 08 | | 38 | 08 | | 38 | 08 | | 38 |
| 20 | 00 | | 30 | 00 | | 30 | 00 | | 30 | 08 | | 38 | 08 | | 38 | 08 | | 38 |
| 21 | 00 | | 30 | 00 | | 30 | 00 | | 30 | 08 | | 38 | 08 | | 38 | 08 | | 38 |
| 22 | 00 | | | 00 | | | 00 | | | 08 | | 38 | 08 | | 38 | 08 | | 38 |

Y = vuoron ajaa linja 12T.

YHDISTELMÄ KELJONKANGAS (SARVIVUOREN TH:STA) – KESKUSTA

| TUNTI | MA – PE | | | | LA | | | SU | |
|-------|------------------|-----|----|----|------|----|----|------|----|
| | LINJA / MINUUTIT | | | | | | | | |
| | 16 | 7 | 16 | 21 | 16 | 7 | 21 | 16 | 21 |
| 5 | | | | 15 | | | | | |
| 6 | 20 | 25Y | 45 | | | | 20 | | 20 |
| 7 | 20 | 25Y | 45 | | 20 | 25 | | 50 | |
| 8 | 20 | 25Y | 50 | | 20 | 25 | | | |
| 9 | 20Y1 | 25Y | 50 | | 20Y1 | 25 | | 20Y1 | |
| 10 | 20Y1 | 25Y | | 50 | 20Y1 | 25 | 50 | | 20 |
| 11 | 20Y1 | 55Y | | 50 | 20Y1 | 55 | 50 | 20Y1 | |
| 12 | 20Y1 | 55Y | | 50 | 20Y1 | 55 | 50 | 20Y1 | 50 |
| 13 | 20Y1 | 55Y | | 50 | 20Y1 | 55 | 50 | 20Y1 | 50 |
| 14 | 20Y1 | 55Y | | 50 | 20Y1 | 55 | 50 | 20Y1 | 50 |
| 15 | 25Y1 | 55Y | | 50 | 20Y1 | 55 | 50 | 20Y1 | 50 |
| 16 | 25Y1 | 55Y | | 50 | 20Y1 | 55 | 50 | 20Y1 | 50 |
| 17 | 25Y1 | 55Y | | 50 | 20Y1 | 55 | | 20Y1 | |
| 18 | 20Y1 | | | 50 | 20Y1 | | | 20Y1 | |
| 19 | 20 | | | | 20 | | | 20 | |
| 20 | 20 | | | | 20 | | | 20 | |
| 21 | 20 | | | | 20 | | | 20 | |
| 22 | 20 | | | | 20 | | | 20 | |
| 23 | 20 | | | | 20 | | | 20 | |

Y = linja 7 ajaa Sääksvuoren ja Kaijanlammen kautta suoraan moottoritielle.

Y1 = vuoro ajaa Keljonkeskuksen kautta.

Ajoaika-arvio
Sarvivuoren th

Keljonkangas

keskusta

2 min

20 min

16 21

YHDISTELMÄ KAUPPATORI – KELJONKANGAS – SÄYNTÄSALO

| TUNTI | MA – PE | | | LA | | SU | |
|-------|------------------|----|-----|------|-----|------|-----|
| | LINJA / MINUUTIT | | | | | | |
| | 16 | 16 | 21 | 16 | 21 | 16 | 21 |
| 5 | 15 | 45 | | | 35Y | | 35Y |
| 6 | 15 | 40 | | 15 | | 45 | |
| 7 | 15 | 45 | | 15 | | | |
| 8 | 15 | 45 | | 15 | | 15 | |
| 9 | 15 | | 45 | 15 | 45 | | 15 |
| 10 | 15Y1 | | 45 | 15Y1 | 45 | 15Y1 | |
| 11 | 15Y1 | | 45 | 15Y1 | 45 | 15Y1 | 45 |
| 12 | 15Y1 | | 45 | 15Y1 | 45 | 15Y1 | 45 |
| 13 | 15Y1 | | 45 | 15Y1 | 45 | 15Y1 | 45 |
| 14 | 15Y1 | | 45 | 15Y1 | 45 | 15Y1 | 45 |
| 15 | 15Y1 | | 45 | 15Y1 | 45 | 15Y1 | 45 |
| 16 | 15Y1 | | 45 | 15Y1 | | 15Y1 | |
| 17 | 15Y1 | | 45 | 15Y1 | | 15Y1 | |
| 18 | 15Y1 | | | 15Y1 | | 15Y1 | |
| 19 | 15Y1 | | | 15Y1 | | 15Y1 | |
| 20 | 15 | | | 15 | | 15 | |
| 21 | 15 | | | 15 | | 15 | |
| 22 | 15 | | | 15 | | 15 | |
| 23 | | | 15 | | 15 | | 15 |
| 24 | | | 00 | | 00 | | 00 |
| 01 | | | | | | | |
| 02 | | | 00P | | 00 | | |

P = vuoro ajetaan perjantain ja lauantain välisenä yönä.

Y = linja 21M ajetaan moottoritien ja Muuramen kautta Säynätsaloon.

Y1 = vuoro poikkeaa Keljonkeskuksella.

Ajoaika-arvio



16 21

YHDISTELMÄ SÄYNÄTSALO – KAUPPATORI

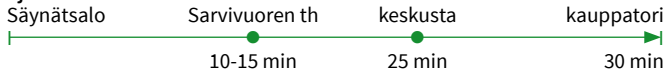
| TUNTI | MA – PE | | | LA | | SU | |
|-------|------------------|----|-------|------|------|------|------|
| | LINJA / MINUUTIT | | | | | | |
| | 16 | 16 | 21 | 16 | 21 | 16 | 21 |
| 5 | | | 05 | | | | |
| 6 | 05 | 30 | | | 10 | | 10 |
| 7 | 05 | 30 | | 05 | | 35 | |
| 8 | 05 | 35 | | 05 | | | |
| 9 | 05Y2 | 35 | | 05Y2 | | 05Y2 | |
| 10 | 05Y2 | | 40 | 05Y2 | 40 | | 10 |
| 11 | 05Y2 | | 40 | 05Y2 | 40 | 05Y2 | |
| 12 | 05Y2 | | 40 | 05Y2 | 40 | 05Y2 | 40 |
| 13 | 05Y2 | | 40 | 05Y2 | 40 | 05Y2 | 40 |
| 14 | 05Y2 | | 40 | 05Y2 | 40 | 05Y2 | 40 |
| 15 | 10Y2 | | 40 | 05Y2 | 40 | 05Y2 | 40 |
| 16 | 10Y2 | | 40 | 05Y2 | 40 | 05Y2 | 40 |
| 17 | 10Y2 | | 40 | 05Y2 | | 05Y2 | |
| 18 | 05Y2 | | 40 | 05Y2 | | 05Y2 | |
| 19 | 05 | | | 05 | | 05 | |
| 20 | 05 | | | 05 | | 05 | |
| 21 | 05 | | | 05 | | 05 | |
| 22 | 05 | | | 05 | | 05 | |
| 23 | 05 | | 40Y1 | 05 | 40Y1 | 05 | 40Y1 |
| 24 | | | 25Y1 | | 25Y1 | | 25Y1 |
| 01 | | | | | | | |
| 02 | | | 25Y1P | | 25Y1 | | |

P = vuoro ajetaan perjantain ja lauantain välisenä yönä.

Y1 = vuoro ajetaan Muuramen kautta. Vuoro saapuu keskustasta Säynätsaloon.

Y2 = vuoro poikkeaa Keljonkeskuksella.

Ajoaika-arvio



22 25 37

YHDISTELMÄ PALOKANKESKUS – KESKUSTA

| T | MA – PE | | | | | LA | | | SU | | |
|----|------------------|----|----|----|----|----|----|----|----|----|----|
| | LINJA / MINUUTIT | | | | | | | | | | |
| | 25 | 22 | 25 | 37 | 22 | 25 | 22 | 25 | 25 | 22 | 25 |
| 5 | 20 | | | | | | | | | | |
| 6 | 30 | 20 | 00 | | | 20 | 25 | | | 20 | 25 |
| 7 | 30 | 25 | 00 | 35 | | | 30 | 35 | 30 | | |
| 8 | 30 | 25 | 00 | 35 | 00 | 30 | 35 | 30 | | | |
| 9 | 30 | 25 | 00 | 35 | 00 | 30 | 35 | | | 30 | 35 |
| 10 | 30 | 25 | 00 | 35 | 00 | 30 | 35 | 00 | 30 | | |
| 11 | 30 | 25 | 00 | | | 30 | 25 | 00 | 30 | 35 | |
| 12 | 30 | 25 | 00 | | | 30 | 25 | 00 | 30 | 35 | 00 |
| 13 | 30 | 25 | 00 | | | 30 | 25 | 00 | 30 | 25 | 00 |
| 14 | 30 | 25 | 00 | | | 30 | 25 | 00 | 30 | 25 | 00 |
| 15 | 30 | 30 | 00 | | | 30 | 25 | 00 | 30 | 25 | 00 |
| 16 | 30 | 30 | 00 | | | 30 | 25 | 00 | 30 | 25 | 00 |
| 17 | 30 | 30 | 00 | | | 30 | 25 | 00 | 30 | 25 | 00 |
| 18 | 30 | 30 | 00 | | | 30 | 25 | 00 | 30 | 25 | 00 |
| 19 | 30 | 30 | 00 | | | 30 | 25 | 00 | 30 | 25 | 00 |
| 20 | 30 | 25 | 00 | | | 30 | 25 | 00 | 30 | 25 | 00 |
| 21 | 30 | 25 | 00 | | | 30 | 25 | 00 | 30 | 25 | 00 |
| 22 | 30 | 25 | 00 | | | 30 | 25 | 00 | 30 | 25 | 00 |
| 23 | 30 | 40 | 00 | | | 30 | 40 | 00 | 30 | 40 | 00 |
| 24 | 30 | | | | | 30 | | | 30 | | |

Linja 25 ajetaan Haukkalasta Laajavuoren kautta keskusta.
Ajoaika keskusta on noin 20 minuuttia.

Ajoaika-arvio
Keski-Palokka

kauppatori

keskusta

10-15 min

15-20 min

YHDISTELMÄ KESKUSTA – PALOKANKESKUS

| T | MA – PE | | | | | LA | | | SU | | |
|----|------------------|-----|----|----|-------|-----|----|----|-----|----|------|
| | LINJA / MINUUTIT | | | | | | | | | | |
| | 37 | 25 | 22 | 22 | 25 | 25 | 22 | 25 | 25 | 22 | 25 |
| 5 | | | 15 | | 40 | | | | | | |
| 6 | | 15 | 10 | | 40 | | 35 | 40 | | | 40 |
| 7 | | 10 | 15 | 45 | 40 | | 35 | 40 | | | 40 |
| 8 | | 10 | 15 | 40 | 40 | | 35 | 40 | | 35 | 40 |
| 9 | | 10 | 15 | 40 | 40 | 10 | 35 | 40 | | | 40 |
| 10 | | 10 | 15 | 40 | 40 | 10 | 15 | 40 | | 35 | 40 |
| 11 | | 10 | 15 | 40 | 40 | 10 | 15 | 40 | 10 | 35 | 40 |
| 12 | | 10 | 15 | 40 | 40 | 10 | 15 | 40 | 10 | 15 | 40 |
| 13 | 05 | 10 | 15 | 40 | 40 | 10 | 15 | 40 | 10 | 15 | 40 |
| 14 | 05 | 10 | 15 | 40 | 40 | 10 | 15 | 40 | 10 | 15 | 40 |
| 15 | 05 | 10 | 15 | 40 | 40 | 10 | 15 | 40 | 10 | 15 | 40 |
| 16 | 05 | 10 | 15 | 40 | 40 | 10 | 15 | 40 | 10 | 15 | 40 |
| 17 | 05 | 10 | 15 | 40 | 40 | 10 | 15 | 40 | 10 | 15 | 40 |
| 18 | | 10 | 15 | 40 | 40 | 10 | 15 | 40 | 10 | 15 | 40 |
| 19 | | 10 | 15 | 40 | 40 | 10 | 15 | 40 | 10 | 15 | 40 |
| 20 | | 10 | 15 | | 40 | 10 | 15 | 40 | 10 | 15 | 40 |
| 21 | | 10 | 15 | | 40 | 10 | 15 | 40 | 10 | 15 | 40 |
| 22 | | 10 | 40 | | 40 | 10 | 40 | 40 | 10 | 40 | 40 |
| 23 | | 10Y | | | 40 | 10Y | | 40 | 10Y | | 40 |
| 24 | | 10Y | 00 | | | 10Y | 00 | | 10Y | 00 | |
| 01 | | | | | 45PY1 | | | | | | |
| | | | | | | | | | | | 45Y1 |

P = vuoro ajetaan perjantain ja lauantain välisenä yönä.

Y = poikkeusreitti: vuoro ajetaan sairaala Novan, Köhniön ja Korttemäen th:n kautta.

Y1 = poikkeusreitti: vuoro ajetaan Palokan kautta Palokankeskukselle.

Linja 22 ja 37 ajetaan Saarijärventietä Palokankeskukselle, linja 25 Laajavuoren kautta ja on ajallisesti hieman pidempi.

13M

YHDISTELMÄ JYVÄSKYLÄ – KORPILAHTI

| T | MA – PE | | LA | | SU | |
|----|---------|-------|-----|-------|-----|-------|
| | 13M | VAKIO | 13M | VAKIO | 13M | VAKIO |
| 6 | | 27 | | | | |
| 7 | 15 | | | | | |
| 8 | 15 | | 15 | | | |
| 9 | | | | | | |
| 10 | | 07 | | 07 | | |
| 11 | | | | | | |
| 12 | | | 15 | | | |
| 13 | | | | | | |
| 14 | | 17 | | 17 | | |
| 15 | 05 | | | | | |
| 16 | | 17 | 15 | | 15 | |
| 17 | 05 | | | | | |
| 18 | | 32 | | 32 | | 32 |
| 19 | 20 | | | | | |
| 20 | | 32 | 10 | | | 32 |
| 21 | | | | | | |
| 22 | | | 10 | | 10 | |

Ajoaika Jyväskylästä Korpilahdelle on noin 35-40 minuuttia

Vakio = vuoro ajetaan vakiovuorona Jämsään / Jämsänkoskelle.

13M

YHDISTELMÄ KORPILAHTI- JYVÄSKYLÄ

| | MA - PE | | LA | | SU | |
|----|------------------|-------|-----|-------|-----|-------|
| T | LINJA / MINUUTIT | | | | | |
| | 13M | VAKIO | 13M | VAKIO | 13M | VAKIO |
| 6 | | 05 | | | | |
| 7 | | 15 | | | | |
| 8 | 10 | | | | | |
| 9 | 15 | | 15 | | | |
| 10 | | 15 | | | | |
| 11 | | | | 15 | | |
| 12 | | | 50 | | | |
| 13 | | | | 15 | | 15 |
| 14 | 05 | | | | | |
| 15 | | 15 | | | | |
| 16 | 05 | 55 | | 00 | | 30 |
| 17 | 50 | | 00 | | 00 | |
| 18 | | | | | | |
| 19 | | | | | | |
| 20 | 05 | | 50 | | | |
| 21 | | | | | | |
| 22 | | | 50 | | 50 | |

Ajoaika Korpilahdelta Jyväskylään on noin 35-40 minuuttia

Vakio = vuoro ajetaan vakiovuorona Jämsästä / Jämsänkoskelta.