

**S1****S2**

## KESKUSTA – KESSUSSAIRAALA – KÖHNIÖ – KORTEMÄKI

**Reitti: Asemakatu (pysäkki 7) – Cygnaeuksenkatu – Voionmaankatu – Keskikatu – Rautpohjankatu – Keskussairaallantie – vanha keskussairaala-sairaala Nova – Erämiehenkatu – Vesangantie – Pyssymiehenkatu.**

	MA – PE				LA			SU			
T	LINJA / MINUUTIT										
	S1	S2	S2	S5	S1	S2	S5	S1	S2	S1	S5
5					40						
6		00Z	30Z		40			40		40	
7		25Z			40	20Z		50		50	
8	05	25Z			45	20Z		50		50	
9	05	25Z			45	20Z		50		50	
10	05	25Z			45	20Z		50		50	
11	05	25Z			45	20Z		50		50	
12	05	25Z			45	20Z		50	20Z	50	
13	05	25Z			45	20Z		50	20Z	50	
14	05	25Z			45	20Z		50	20Z	50	
15	05	25Z			45	20Z		50	20Z	50	
16	05	25Z			45	20Z		50	20Z	50	
17	05	25Z			45	20Z		50	20Z	50	
18		25Z			45	20Z		50	20Z	50	
19		20Z			50	20Z		50	20Z	50	
20		20Z			50	20Z		50	20Z	50	
21		20Z			50	20Z		50	20Z	50	
22		20Z			50	20Z		50	20Z	50	
23				20Y		20Y					20Y
24				20Y		20Y					20Y

Y = vuoron ajaa linja S5 pysäkillä 6 sairaala Novan, Köhniön ja Kortemäen th:n kautta Laajavuoreen.

Z = linja S2 ei käy sairaala Novalla. Ajetaan vanhan keskussairaalan ja Kyllön kautta.

### Ajoaika-arvio



**S1****S2****KORTEMÄKI – KÖHNIÖ –  
KESKUSSAIRAALA – KESKUSTA**

**Reitti:** Pyssymiehenkatu – Vesangantie – Erämiehenkatu – sairaala Nova – vanha keskussairaala– Keskussairaalandtie – Rautpohjankatu – Keskikatu – Voionmaankatu– Vaasankatu – Hannikaisenkatu – **Asemakatu.**

	MA – PE				LA		SU	
T	LINJA / MINUUTIT							
	S1	S1	S2	S2	S1	S2	S1	S2
5	15							
6	20		55Z	00Z	20	50Z	20	
7	15	35	55Z		20	50Z	20	
8	15	35	55Z		20	50Z	20	
9	15	35	55Z		20	50Z	20	
10	15	35	55Z		20	50Z	20	
11	15	35	55Z		20	50Z	20	
12	15	35	55Z		20	50Z	20	50Z
13	15	35	55Z		20	50Z	20	50Z
14	15	35			20	50Z	20	50Z
15	15	35	55Z	00Z	20	50Z	20	50Z
16	15	35	55Z		20	50Z	20	50Z
17	15		55Z		20	50Z	20	50Z
18	15		55Z		20	50Z	20	50Z
19	20		50Z		20	50Z	20	50Z
20	20		50Z		20	50Z	20	50Z
21	20		50Z		20	50Z	20	50Z
22	20		50Z		20	50Z	20	50Z
23	20				20		20	

Z = linja S2 ei käy sairaala Novalla. Ajetaan Kyllön ja vanhan keskussairaalan kautta.

**Ajoaika-arvio**

Kortemäki

Köyhniö

Keskussairaala

Keskusta



Reitti: Asemakatu (pysäkki 4) – Tourulantie – Vaajakoskentie – Haapaniementie.

	MA – PE	LA	SU
TUNNIT	MINUUTIT		
5	40		
6	40	40	40
7	40	40	40
8	00	40	40
9	00	40	40
10	00	40	40
11	00	40	40
12	00	40	40
13	00	40	40
14	00	40	40
15	00	40	40
16	00	40	40
17	00	40	40
18		40	40
19		40	40
20		40	40
21		40	40
22		40	40
23		40	40
24	00	00	00
01	00P		

P = vuoro ajetaan perjantain ja lauantain välisenä yönä.

#### Ajoaika-arvio

Keskusta

Vaajakoski

Haapaniemi

15 min

25 min

Reitti: Haapaniementie – Vaajakoskentie – Tourulantie – Asemakatu.

	MA – PE		LA	SU
TUNNIT	MINUUTIT			
5	00Y			
6	10		15	15
7	10	35	20	20
8	15	35	20	20
9	15	35	20	20
10	15	35	20	20
11	15	35	20	20
12	15	35	20	20
13	15	35	20	20
14	15	35	20	20
15	15	35	20	20
16	15	35	20	20
17	15		20	20
18	15		20	20
19	20		20	20
20	20		20	20
21	20		20	20
22	20		20	20
23	20		20	20
24	25		25	25

Y = poikkeusreitti: vuoro poikkeaa Kaunisharjussa.

Ajoaika-arvio  
Haapaniemi

Vaajakoski

Keskusta

10 min

25 min

Reitti: Asemakatu (pysäkki 4) – Tourulantie – Vaajakoskentie – Leppävedentie – Kaunisharjuntie – Kotamäentie – Kotatie.

	MA – PE	LA	SU
TUNNIT	MINUUTIT		
5			
6	20	20	
7	20	10	
8	20	10	20
9	20	10	20
10	20	10	20
11	20	10	20
12	20	10	20
13	20	10	10
14	20	10	10
15	25	10	10
16	20	10	10
17	20	10	10
18	20	10	10
19	20	10	10
20	10	10	10
21	10	10	10
22	10	10	10
23	10	10	10

## Ajoaika-arvio

Keskusta

Vaajakoski

Kaunisharju

15 min

25 min



## KAUNISHARJU – VAAJAKOSKI– KESKUSTA

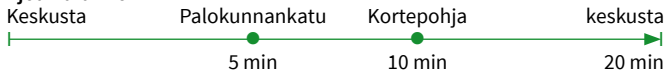
**Reitti:** Kotatie – Kotamäentie – Kaunisharjuntie – Leppävedentie –  
Vaajakoskentie – Tourulantie – **Asemakatu.**

TUNNIT	MA – PE			LA	SU
	LINJA / MINUUTIT				
	S2	S1	S2	S2	S2
5		10	30		
6	05		55	50	
7	15		55	50	
8	20		55	50	50
9			55	50	50
10			55	50	50
11			55	50	50
12			55	50	50
13			55	50	50
14			55	50	50
15			55	50	50
16			55	50	50
17			55	50	50
18			50	50	50
19			50	50	50
20			50	50	50
21			50	50	50
22			50	50	50
23			50	50	50

**S3****S4****KESKUSTA – KORTEPOHJA**

**Reitti: Asemakatu (pysäkki 6) – Hannikaisenkatu – Cygnaeuksenkatu – Yliopistonkatu – Voionmaankatu – Palokunnankatu – Wilhelm Schildtin katu – Taitoniekantie.**

Keskusta – Kortepohja								
MA – PE				LA		SU		
T	LINJA / MINUUTIT							
	S3	S3	S4	S4	S3	S4	S3	S4
6		50						
7		35	15	55				
8	10	35	20	50	00			
9	05	35	20	55	00			
10	05	35	25	55	00		00	
11	05	35	25	55	00	30	00	
12	05	35	25	50	00	30	00	30
13	05	40	25	55	00	30	00	30
14	10	40	25	55	00	30	00	30
15	10	40	25	55	00	30	00	30
16	10	40	25	55	00	30	00	30
17	10	35	25	50	00	30	00	30
18	05		30		00	30	00	30
19	00		30		00	30	00	30
20	00		30		00	30	00	30
21	00		30		00	30	00	30
22	00		30		00		00	
23	00		30		00		00	
24					00			

**Ajoaika-arvio**

**S3****S4****KORTEPOHJA – KESKUSTA**

**Reitti:** Taitoniekantie – Kaivokatu – Vesangantie – Voionmaankatu – Vaasankatu – Hannikaisenkatu – **Asemakatu.**

Kortepohja – keskusta								
	MA – PE				LA		SU	
T	LINJA / MINUUTIT							
	S3	S4	S3	S4	S3	S4	S3	S4
<b>6</b>	45			45				
<b>7</b>	05		20 35	50				
<b>8</b>	05	20	35	50	10			
<b>9</b>	05	20	35	50	10			
<b>10</b>	05	20	35	50	10	40	10	
<b>11</b>	05	20	35	50	10	40	10	
<b>12</b>	05	20	35	50	10	40	10	40
<b>13</b>	05	20	35	50	10	40	10	40
<b>14</b>	05	20	35	50	10	40	10	40
<b>15</b>	05	20	35	50	10	40	10	40
<b>16</b>	05	20	35	50	10	40	10	40
<b>17</b>	05	20	35	50	10	40	10	40
<b>18</b>	10		40		10	40	10	40
<b>19</b>	10		40		10	40	10	40
<b>20</b>	10		40		10	40	10	40
<b>21</b>	10		40		10		10	
<b>22</b>	10		40		10		10	
<b>23</b>	10				10		10	

**Ajoaika-arvio**  
Kortepohja

keskusta

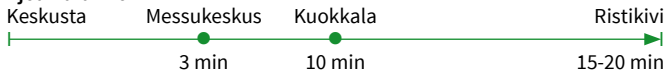
10 min



**Reitti: Asemakatu (pysäkki 1) – Vapaudenkatu – Heikinkatu –  
Schaumannipuistotie – Siltakatu – Syöttäjänkatu – Pohjanlahdentie –  
Pohjantie – Sipulantie.**

T	Keskusta – Ristikivi				Ristikivi – keskusta		
	MA – PE	LA	SU	MA – PE	LA	SU	
	<b>MINUUTIT</b>						
<b>5</b>					15Y		
<b>6</b>	05 55				30	15Y	15Y
<b>7</b>	15 45				15 45	15Y	
<b>8</b>	20 50	20			15 45	40	
<b>9</b>	15 45	20	20		15 45	40	40
<b>10</b>	15 45	20	20		15 45	40	40
<b>11</b>	15 45	20	20		15 45	40	40
<b>12</b>	15 50	20	20		15 45	40	40
<b>13</b>	20 50	20	20		15 45	40	40
<b>14</b>	20 50	20	20		15 45	40	40
<b>15</b>	20 50	20	20		15 45	40	40
<b>16</b>	20 50	20	20		15 45	40	40
<b>17</b>	20 45	20	20		15 45	40	40
<b>18</b>	20	20	20		40	40	40
<b>19</b>	20	20	20		40	40	40
<b>20</b>	20	20	20		40	40	40
<b>21</b>	20	20	20		40	40	40
<b>22</b>	20	20	20		40	40	40
<b>23</b>	20	20	20		40	40	40

Y = vuoron ajaa linja 15 Ristonmaan kautta.


**Ajoaika-arvio**


**Reitti: Asemakatu (pysäkki 1) – Vapaudenkatu – Heikinkatu – Schaumannipuistotie – Siltakatu – Syöttäjänkatu – Pohjanlahdentie – Hämeenpohjantie – Naattiantie.**

T	Keskusta – Nenäinniemi				Nenäinniemi – keskusta			
	MA – PE		LA	SU	MA – PE		LA	SU
	<b>LINJA / MINUUTIT</b>							
<b>5</b>								
<b>6</b>	35				15Y	55		
<b>7</b>	30				30			
<b>8</b>	05	35			00	30	15Y	
<b>9</b>	00	30			00	30	15Y	15Y
<b>10</b>	00	30	50		00	30	10	15Y
<b>11</b>	00	30	50		00	30	10	15Y
<b>12</b>	00	30	50	50	00	30	10	10
<b>13</b>	05	35	50	50	00	30	10	10
<b>14</b>	05	35	50	50	00	30	10	10
<b>15</b>	05	35	50	50	00	30	10	10
<b>16</b>	05	35	50	50	00	30	10	10
<b>17</b>	05	35	50	50	00	30	10	10
<b>18</b>	00	50	50	50	10		10	10
<b>19</b>		50	50	50	10		10	10
<b>20</b>		50	50	50	10		10	10
<b>21</b>		50			10		10	10
<b>22</b>		50			10			
<b>23</b>					10			

Y = vuoron ajaa linja 15 Ristonmaan kautta. Vuoro lähtee keskustassa pysäkillä 6.

#### Ajoaika-arvio



Reitti: Asemakatu (pysäkki 3) – Vapaudenkatu – Tourulantie – Seppälantie – Ahjokatu – Kangasvuorentie – Nevakatu – Suluntie.

TUNNIT	MA – PE			LA		SU	
	MINUUTIT						
5		40	55				
6		40	55		40		40
7	15	35	55		55		55
8	15	35	55		55		55
9	15	35	55		55		55
10	15	35	55	25	55		55
11	15	35	55	25	55	25	55
12	15	35	55	25	55	25	55
13	15	35	55	25	55	25	55
14	15	35	55	25	55	25	55
15	15	35	55	25	55	25	55
16	15	35	55	25	55	25	55
17	15	35	55	25	55	25	55
18	15	35	55	25	55	25	55
19	15	35	55	25	55	25	55
20	15	35	55	25	55	25	55
21	15		55	25	55	25	55
22	25		50	25	50	25	50
23	20		50	20	50	20	50
24			50		50		50
01							
02							
03	00P			00			

P = vuoro ajetaan perjantain ja lauantain välisenä yönä. Vuorot jatkavat Kaakkolammelta Kangaslammelle.

Ajoaika-arvio  
Keskusta

Kaakkolampi  
15-20 min

**Reitti:** Suluntie – Kangaslammentie – Nevakatu – Kangasvuorentie – Ahjokatu – Seppäläntie – Tourulantie – Vapaudenkatu – **Asemakatu (pysäkki 6)**.

TUNNIT	MA – PE			LA		SU	
	MINUUTIT						
5	15		40				
6	00	20	40	15		15	
7	00	20	40	15		15	
8	00	20	40	15		15	
9	00	20	40	15	45	15	
10	00	20	40	15	45	15	
11	00	20	40	15	45	15	45
12	00	20	40	15	45	15	45
13	00	20	40	15	45	15	45
14	00	20	40	15	45	15	45
15	00	20	40	15	45	15	45
16	00	20	40	15	45	15	45
17	00	20	40	15	45	15	45
18	00	20	40	15	45	15	45
19	00	20	40	15	45	15	54
20	00	20	45	15	45	15	54
21	15		45	15	45	15	45
22	15		45	15	45	15	45
23	15		45	15	45	15	45

**Ajoaika-arvio**  
Kaakkolampi

Kangaslampi

keskusta

3 min

20 min

Reitti: Asemakatu (pysäkki 6) – Hannikaisenkatu – Cygnaeuksenkatu – Voionmaankatu – Vesangantie – Laajavuorentie – Ruokkeentie – Saarijärventie – Palokanorsi – Ritopohjantie – Palokan terveyskeskus.

TUNNIT	MA – PE			LA		SU	
	MINUUTIT						
5			40				
6	05	25	45		40		40
7	05	25	45		40		40
8	05	25	45		40		40
9	05	25	45	10	40		40
10	05	25	45	10	40		40
11	05	25	45	10	40	10	40
12	05	25	45	10	40	10	40
13	05	25	45	10	40	10	40
14	05	25	45	10	40	10	40
15	05	25	45	10	40	10	40
16	05	25	45	10	40	10	40
17	05	25	45	10	40	10	40
18	05	25	45	10	40	10	40
19	05	25	45	10	40	10	40
20	05	25	45	15	40	15	40
21	10		40	10	40	10	40
22	10		40	10	40	10	40
23	10Y		40	10Y	40	10Y	40
24	10Y			10Y		10Y	

Y = vuoro ajetaan sairaala Novan, Köhniön ja Kortemäen th:n kautta.

#### Ajoaika-arvio

Keskusta

Laajavuori

Palokka

10-15 min

25-30 min

**Reitti:** Palokan terveyskeskus – Ritopohjantie – Palokanorsi – Saarijärventie – Laajavuorentie – Vesangantie – Voionmaankatu – Vaasankatu – Hannikaisenkatu – **Asemakatu (pysäkki 3)**.

TUNNIT	MA – PE			LA		SU	
	MINUUTIT						
5	15						
6	15	25	45	15	15		
7	05	25	45	25	25		
8	05	25	45	25	25		
9	05	25	45	25	55	25	
10	05	25	45	25	55	25	
11	05	25	45	25	55	25	55
12	05	25	45	25	55	25	55
13	05	25	45	25	55	25	55
14	05	25	45	25	55	25	55
15	05	25	45	25	55	25	55
16	05	25	45	25	55	25	55
17	05	25	45	25	55	25	55
18	05	25	45	25	55	25	55
19	05	25	45	25	55	25	55
20	05	25	45	25	55	25	55
21	25		55	25	55	25	55
22	25		55	25	55	25	55
23	25			25		25	
24	25			25		25	

## Ajoaika-arvio



## KESKUSTA – KAUPPATORI – PALOKKA – HEIKKILÄ

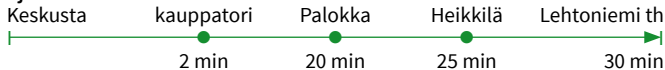
**Reitti: Asemakatu (pysäkki 2) – Vapaudenkatu – Kalevankatu – Yliopistonkatu – Väinönkatu (pysäkki 12) – Sepänkatu – Rajakatu – Taulumäentie – Lahjarahjuntie – Tyypypälantie – Seppälantie – Ritopohjantie – Pappilanrinne – Matinmäentie – Heikkilä – Lehtoniemen th.**

	MA – PE			LA		SU	
TUNNIT	LINJA / MINUUTIT						
5	40						
6		20	55		35		35
7		30	50		35		35
8	20	35	50		35		35
9	15	30	50		35		35
10	10	30	50	05	35		35
11	10	30	50	05	35	05	35
12	10	30	50	05	35	05	35
13	10	30	50	05	35	05	35
14	10	30	50Y1	05	35	05	35
15	10	30Y1	50Y1	05	35	05	35
16	10	30Y1	50	05	35	05	35
17	10	30	50	05	35	05	35
18	10	30	50Y	05	35	05	35
19	15		40	05	35	05	35
20		05	35Y	05	35	05	35
21		05	35	05	35	05	35
22		05	35	05	35	05	35
23		05	35	05	35	05	35
24		05		05		05	

Y = vuoro jatkaa Matinmäkeen.

Y1 = Mustalampi - Palokan tk, vuoro ei aja Heikkilään.

### Ajoaika-arvio



## HEIKKILÄ – PALOKKA – KAUPPATORI – KESKUSTA

**Reitti:** Lehtoniemen th – Matinmäentie – Heikkilä – Pappilanrinne – Ritopohjantie – Seppäläntie – Tyypäläntie – Lahjaharjuntie – Taulumäentie – Rajakatu – Väinönkatu (pysäkki 10) – Yliopistonkatu – Kalevankatu – Vapaudenkatu – **Asemakatu (pysäkki 7)**.

	MA – PE			LA		SU	
TUNNIT	LINJA / MINUUTIT						
5	15	40					
6	10	50		10		10	
7	05	25		10		10	
8	00	20	50K	10		10	
9	05	20	40K	10	40	10	
10	00	20	40K	10	40	10	
11	00	20	40K	10	40	10	40
12	00	20	40K	10	40	10	40
13	00	20	40K	10	40	10	40
14	00	20	40K	10	40	10	40
15	05	25Y1	45K	10	40	10	40
16	05Y1	25Y1	50K	10	40	10	40
17	05Y1	20	40K	10	40	10	40
18	00	20	40K	10	40	10	40
19	10	45		10	40	10	40
20	10	40		10	40	10	40
21	15	40		10	40	10	40
22	10	40		10	40	10	40
23		40			40		40

**K** = vuoro ajetaan Kyllön kautta.

**Y1** = vuoro lähtee Palokan tk:lta.





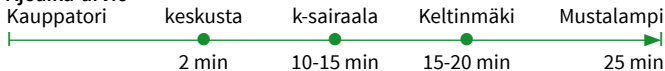
## KAUPPATORI – KESKUSTA – NOVA – KELTINMÄKI – MUSTALAMPI

**Reitti:** Väinönkatu (pysäkki 10) – Yliopistonkatu – Kalevankatu – Vapaudenkatu – **Asemakatu (pysäkki 7)** – Hannikaisenkatu – Cygnaeuksenkatu – Voionmaankatu – Keskikatu – Rautpohjankatu – Keskussairaalantie – vanha keskussairaala – Nova – Länsiväylä– Ronsuntaipaleentie – Keltinmäentie – Mäyrämäentie – Mustalammentie.

	MA – PE			LA		SU	
TUNNIT	LINJA / MINUUTIT						
5	35						
6	05	35		35Y		35Y	
7	15	30	55	35Y		35Y	
8	25	45		35			
9	30	45	15K	05	35	35Y	
10	25	45	05K	05	35	35Y	
11	25	45	05K	05	35	05	35
12	25	45	05K	05	35	05	35
13	25	45	05K	05	35	05	35
14	25	45	05K	05	35	05	35
15	30	45	05K	05	35	05	35
16	25	45	10K	05	35	05	35
17	25	45	15K	05	35	05	35
18	25	45	05K	05	35	05	35
19		35	05K	05	35	05	35
20	10	35		05	35	05	35
21	05	40		05	35	05	35
22	05	35		05	35	05	35
23	05Y			05Y		05Y	
24	05Y			05Y		05	
01	00YP			00Y			

**Y** = vuoro kulkee Rautpohjankadun, Keljon ja Myllyjärven kautta. **P** = vuoro ajetaan perjantain ja lauantain välisenä yönä. **K** = vuoro ajaa vanhan keskussairaalan ja Kyllön kautta, ei käy sairaala Novalla.

### Ajoaika-arvio



**Reitti:** Mustalammentie – Mäyrämäentie – Keltinmäentie – Ronsuntaipaleentie – Länsiväylä – Nova – vanha keskussairaala – Keskussairaalanatie – Rautpohjankatu – Keskikatu – Voionmaankatu – Vaasankatu – Hannikaisenkatu – **Asemakatu (pysäkki 2)**.

	MA-PE	MA-PE	MA-PE	LA		SU	
TUNNIT	LINJA / MINUUTIT						
<b>5</b>	15Y						
<b>6</b>	00	30		10Y		10Y	
<b>7</b>	05	25	50K	10Y		10Y	
<b>8</b>	05	25	45K	10Y		10Y	
<b>9</b>	05	25	45K	10	40	10Y	
<b>10</b>	05	25	45K	10	40	10Y	
<b>11</b>	05	25	45K	10	40	10	40
<b>12</b>	05	25	45K	10	40	10	40
<b>13</b>	05	25	45K	10	40	10	40
<b>14</b>	05	25	45K	10	40	10	40
<b>15</b>	05	25	45K	10	40	10	40
<b>16</b>	05	25	45K	10	40	10	40
<b>17</b>	05	25	45K	10	40	10	40
<b>18</b>	05	25	50K	10	40	10	40
<b>19</b>	15	40		10	40	10	40
<b>20</b>	10	40		10	40	10	40
<b>21</b>	10	40		10	40	10	40
<b>22</b>	10	40		10	40	10	40
<b>23</b>	10	40		10	40	10	40
<b>24</b>		30			30		30
<b>01</b>		30P			30		

**Y** = vuoro kulkee Myllyjärven, Keljon, Novan ja Rautpohjankadun kautta.

**P** = vuoro ajetaan perjantain ja lauantain välisenä yönä.

**K** = vuoro ajaa vanhan keskussairaalan ja Kyllön kautta, ei käy sairaala Novalla.

## 3

## VAAJAKOSKI – KESKUSTA – (NOVA)


**Reitti:** Leppävedentie – Urheilutie – Sulunperäntie – Asmalamenttie – Tammitie – Mesikämmen – Halsilarinne – Vaajakoskentie – Tourulantie – **Asemakatu (pysäkki 7).**

Vaajakoski – Keskusta					Keskusta – Vaajakoski			
	MA – PE		LA	SU	MA – PE		LA	SU
TUNTI	MINUUTIT							
5	15				40			
6	15Y	45Y	10		45		40	
7	15Y	40	10		00Y1	45	45	
8	10	40	10		15	45	45	
9	10	40	10		15	45	45	45
10	10	40	10	10	15	45	45	45
11	10	40	10	10	15	45	45	45
12	10	40	10	10	15	45	45	45
13	10	40	10	10	15	45	45	45
14	10	40	10	10	15	45	45	45
15	10	40	10	10	15	45	45	45
16	10	40	10	10	15	45	45	45
17	10	40	10	10	15	45	45	45
18		40	10	10	15		45	45
19		40	10	10	15		45	45
20		40Y	10	10	15		45	45
21		45Y	10	10	25Y1		45	45
22		45	10	10	25Y1		45	45
23		40	10		15			
24								

Y = vuoro jatkaa keskustasta sairaala Novalle.

Y1 = vuoro lähtee sairaala Novalta 10 min. ennen merkittyä aikaa.

## Ajoaika-arvio



## 5

## KESKUSTA – MATTILANNIEMI – YLISTÖNMÄKI

**Reitti: Asemakatu (pysäkki 6) – Hannikaisenkatu – Mattilanniemi – Rantaväylä – Survontie – Ohjelmakaari – Survontie – Siltakatu – Schaumanin Puistotie – Heikinkatu – Hannikaisenkatu – Asemakatu.**

Keskusta – Ylistönmäki		Ylistönmäki – Keskusta	
MA – PE			
TUNNIT	MINUUTIT		
<b>6</b>		45	
<b>7</b>	15	45	00 25
<b>8</b>	15	45	00 30
<b>9</b>	15	45	00 30
<b>10</b>	15	45	00 30
<b>11</b>	15	45	00 30
<b>12</b>	15	45	00 30
<b>13</b>	15	45	00 30
<b>14</b>	15	45	00 30
<b>15</b>	15	45	00 30
<b>16</b>	15	45	00 30
<b>17</b>			00

## Ajoaika-arvio

Keskusta

Mattilanniemi

Ylistönmäki

5 min

10 min

## 7

SÄÄKSVUORI – KAIJANLAMPI –  
KESKUSTA – VIITANIEMI

**Reitti:** Sarvivuoren th – Säynätsalontie – Sääksvuorentie – Kaijanlammentie – Eteläväylä – Ysitie – Länsi-Päijänteentie – Keskussairaalandie – Hannikaisenkatu – **Asemakatu (pysäkki 1)** – Vapaudenkatu – Kalevankatu – Yliopistonkatu – Väinönkatu – Sepänkatu – Nisulankatu – Viitaniemi.

Sarvivuoren th – Keskusta		Keskusta – Viitaniemi	
MA – PE	LA	MA – PE	LA
06.20		06.40	
07.20	07.25	07.40	07.45
08.25	08.25	08.45	08.45
09.25	09.25	09.45	09.45
10.25	10.25	10.45	10.45
11.55	11.55	12.15	12.15
12.55	12.55	13.15	13.15
13.55	13.55	14.15	14.15
14.55	14.55	15.15	15.15
16.00	16.00	16.20	16.20
17.05	17.05	17.25	17.25
18.05	18.05	18.25	18.25
19.05	19.05	19.25	19.25

## 7

VIITANIEMI – KESKUSTA –  
KAIJANLAMPI – SÄÄKSUORI

**Reitti:** Viitaniementie – Sepänkatu – Väinönkatu – Yliopistonkatu – Kalevankatu – Vapaudenkatu – **Asemakatu (pysäkki 5)** – Hannikaisenkatu – Keskussairaalan tie – Länsi-Päijänteentie – Ysitie – Eteläväylä – Kaijanlammentie – Säöksvuorentie – Sarvivuori th.

Viitaniemi – Keskusta		Keskusta – Sarvivuoren th	
MA – PE	LA	MA – PE	LA
06.50		07.00	
07.55	07.55	08.05	08.05
08.55	08.55	09.05	09.05
09.55	09.55	10.05	10.05
11.25	11.25	11.35	11.35
12.25	12.25	12.35	12.35
13.25	13.25	13.35	13.35
14.25	14.25	14.35	14.35
15.25	15.25	15.35	15.35
16.30	16.30	16.40	16.40
17.35	17.35	17.45	17.45
18.35	18.35	18.45	18.45

## 8

**KUOKKALA – AINOLA – KEKKOLA – TIKKA –  
RISTONMAA – KESKUSTA – VIITANIEMI**

**Reitti:** Syöttäjänkatu – Siltakatu – Survontie – Kekkolan tie – Torikatu – Pohjantie – Rantaväylä – Hannikaisenkatu – **Asemakatu (pysäkki 1)** – Vapaudenkatu – Kalevankatu – Väinönkatu – Sepänkatu – Nisulankatu – Viitaniementie.

	Kuokkala – Keskusta	Keskusta – Kuokkala	Keskusta – Viitaniemi	Viitaniemi – Keskusta
<b>MA – PE</b>				
<b>T</b>	<b>MINUUTIT</b>			
<b>7</b>	30		45	
<b>8</b>	30	08	45	00
<b>9</b>	30	08	45	00
<b>10</b>	30	08	45	00
<b>11</b>	30	08	45	00
<b>12</b>	30	08	45	00
<b>13</b>	30	08	45	00
<b>14</b>	30	08	45	00
<b>15</b>	30	08	45	00
<b>16</b>	30	08	45	00
<b>17</b>	30	08	45	00
<b>18</b>	30	08	45	00
<b>19</b>	30	08	45	00



## VAAJAKOSKI – VIHERLANDIA – KUOKKALA – KESKUSTA – NOVA – SAVULAHTI

**Reitti, linja 9:** Leppävedentie – Vaajakoskentie – Valmetintie - Kammintie – Viherlandia – Kuokkalantie – Sulkulantie – Syöttäjänkatu – Siltakatu – Schaumanin puistotie – Heikinkatu – Vapaudenkatu – **Asemakatu (pysäkki 7)** - Hannikaisenkatu – Cygnaeuksenkatu – Yliopistonkatu – Voionmaankatu – Rautpohjankatu – Keskussairaalantie – vanha keskussairaala – Nova – Länsiväylä – Savelankatu – Laajavuorentie – Ruokkeentie.

**Reitti, linja 9K:** Leppävedentie - Vaajakoskentie - Valmetintie - Kammintie - Viherlandia - Kuokkalantie - Sulkulantie - Syöttäjänkatu - Pohjanlahdentie - Kekkolanatie - Survontie - Siltakatu - Schaumanin puistotie - Heikinkatu - Vapaudenkatu - **Asemakatu (pysäkki 7)** - Hannikaisenkatu - Cygnaeuksenkatu - Yliopistonkatu - Voionmaankatu - Rautpohjankatu - Keskussairaalantie - vanha keskussairaala - sairaala Nova - Länsiväylä - Savelankatu - Laajavuorentie - Ruokkeentie.

T	Vaajakoski – Keskusta				Keskusta – Vaajakoski			
	MA – PE		LA	SU	MA – PE		LA	SU
	<b>LINJA / MINUUTIT</b>							
	<b>9</b>	<b>9</b>	<b>9K</b>	<b>9K</b>	<b>9</b>	<b>9</b>	<b>9K</b>	<b>9K</b>
<b>5</b>	50				15	45		
<b>6</b>	50				15	45		
<b>7</b>	20	50	20		15	45	45	
<b>8</b>	20	50	20		15	45	45	
<b>9</b>	20	50	20	20	15	45	45	
<b>10</b>	20	50	20	20	15	45	45	45
<b>11</b>	20	50	20	20	15	45	45	45
<b>12</b>	20	50	20	20	15	45	45	45
<b>13</b>	20	50	20	20	15	45	45	45
<b>14</b>	20	50	20	20	15	45	45	45
<b>15</b>	20	50	20	20	15	45	45	45
<b>16</b>	20	50	20	20	15	45	45	45
<b>17</b>	20	50	20	20	15	45	45	45
<b>18</b>	20		20	20	15	45	45	45
<b>19</b>	20		20	20		45	45	
<b>20</b>	20		20			45	45	
<b>21</b>	20		20			45	45	

Linja 9K ajetaan la ja su Kekkolan ja Ainolan kautta.





## Super-Linkkien reittikartta

-  S1 = Kortemäki – Haapaniemi
-  S2 = Kortemäki – Kaunisharju
-  S3 = Kortepohja – Ristikivi
-  S4 = Kortepohja – Nenäinniemi
-  S5 = Palokka – Kaakkolampi
-  S6 = Mustalampi – Heikkilä



KANGASLAMPI

**S5**

KAAKKOLAMPI

**S2**

KAUNISHARJU

VAAJAKOSKI

**S1**

HAAPANIEMI

NIEMI



## SAVULAHTI – NOVA – KESKUSTA – KUOKKALA – VIHERLANDIA – VAAJAKOSKI

**Reitti, linja 9:** Ruokkeentie – Laajavuorentie – Savelankatu – Länsiväylä – Nova – vanha keskussairaala – Keskussairaalanatie – Rautpohjankatu – Voionmaankatu – Yliopistonkatu – Cygnaeuksenkatu – Hannikaisenkatu – **Asemakatu (pysäkki 3)** – Vapaudenkatu – Heikinkatu – Schaumanin puistotie – Siltakatu – Syöttäjänkatu – Sulkulantie – Kuokkalantie – Viherlandia – Kammintie – Valmetintie – Vaajakoskentie – Leppävedentie.

**Reitti, linja 9K:** Ruokkeentie – Laajavuorentie – Savelankatu – Länsiväylä – sairaala Nova – vanha keskussairaala – Keskussairaalanatie – Rautpohjankatu – Voionmaankatu – Yliopistonkatu – Cygnaeuksenkatu – Hannikaisenkatu – **Asemakatu (pysäkki 3)** – Vapaudenkatu – Heikinkatu – Schaumanin puistotie – Siltakatu – Survontie – Kekkolanatie – Pohjanlahdentie – Syöttäjänkatu – Sulkulantie – Kuokkalantie – Viherlandia – Kammintie – Valmetintie – Vaajakoskentie – Leppävedentie.

T	Savulahti – Keskusta				Keskusta – Savulahti			
	MA – PE		LA	SU	MA – PE		LA	SU
	<b>LINJA / MINUUTIT</b>							
	<b>9</b>	<b>9</b>	<b>9K</b>	<b>9K</b>	<b>9</b>	<b>9</b>	<b>9K</b>	<b>9K</b>
<b>5</b>	50							
<b>6</b>	20	50			20			
<b>7</b>	20	50	20		20	50	50	
<b>8</b>	20	50	20		20	50	50	
<b>9</b>	20	50	20		20	50	50	50
<b>10</b>	20	50	20	20	20	50	50	50
<b>11</b>	20	50	20	20	20	50	50	50
<b>12</b>	20	50	20	20	20	50	50	50
<b>13</b>	20	50	20	20	20	50	50	50
<b>14</b>	20	50	20	20	20	50	50	50
<b>15</b>	20	50	20	20	20	50	50	50
<b>16</b>	20	50	20	20	20	50	50	50
<b>17</b>	20	50	20	20	20	50	50	50
<b>18</b>	20		20	20	20	50	50	50
<b>19</b>	20		20			50	50	50
<b>20</b>	20		20			50	50	
<b>21</b>	20		20			50	50	

Linja 9K ajetaan la ja su Kekkolan ja Ainolan kautta.

**Reitti: Asemakatu (pysäkki 3) – Vapaudenkatu – Kalevankatu – Puistokatu – Lohikoskentie – Seppäläntie – Palanderinkatu – Kangasvuorentie – Nevakatu – Suluntie – Kangaslammentie.**

	MA – PE		LA		SU	
TUNTI	LINJA / MINUUTIT					
<b>5</b>						
<b>6</b>	05	45				
<b>7</b>	05	40				
<b>8</b>	05	40				
<b>9</b>	05	40	20	50		
<b>10</b>	05	40	20	50		50
<b>11</b>	05	40	20	50	20	50
<b>12</b>	05	40	20	50	20	50
<b>13</b>	05	40	20	50	20	50
<b>14</b>	05	40	20	50	20	50
<b>15</b>	10	40	20	50	20	50
<b>16</b>	10	40	20	50	20	50
<b>17</b>	05	40	20	50	20	50
<b>18</b>	05	40	20	50	20	50
<b>19</b>	05	35	20	50	20	50
<b>20</b>	10	50	20	50	20	50
<b>21</b>	20	50	20	50	20	50
<b>22</b>	20	50	20	50	20	50
<b>23</b>	20			50		

**Ajoaika-arvio**

Keskusta

Kangaslampi

15-20 min

**Reitti:** Kangaslammentie – Suluntie – Nevakatu – Kangasvuorentie – Palanderinkatu – Seppäläntie – Lohikoskentie – Puistokatu – Kalevankatu – Vapaudenkatu – **Asemakatu (pysäkki 7)**.

TUNTI	MA – PE		LA		SU	
	LINJA / MINUUTIT					
5		35				
6	00	35				
7	10	35				
8	00	35	10	40		
9	00	35	10	40		40
10	00	35	10	40	10	40
11	00	35	10	40	10	40
12	00	35	10	40	10	40
13	00	35	10	40	10	40
14	00	35	10	40	10	40
15	00	35	10	40	10	40
16	00	35	10	40	10	40
17	00	35	10	40	10	40
18	00	35	10	40	10	40
19	00	35	10	40	10	40
20	15	45	10	40	10	40
21	15	45	10	40	10	40
22	15	45	10	40		40
23				40		

Ajoaika-arvio  
Kangaslampi


Keskusta

15 - 20 min

**Reitti: Asemakatu (pysäkki 7) – Hannikaisenkatu – Keskussairaalan tie – Länsi-Päijäntentie – Keljonkankaantie – Keljonkeskus – Myllyjärventie – Keltinmäentie – Keltinmäki.**

TUNTI	MA – PE		LA		SU	
	LINJA / MINUUTIT					
5		55				
6	20	55				
7	20	55				
8	20	55		30		
9	20	55	00	30		
10	20	55	00	30	00	30
11	20	55	00	30	00	30
12	20	55	00	30	00	30
13	20	55	00	30	00	30
14	20	55	00	30	00	30
15	20	55	00	30	00	30
16	20	55	00	30	00	30
17	20	55	00	30	00	30
18	20	55	00	30	00	30
19	20	55	00	30	00	30
20		35	00	30	00	30
21	05	35	00	30	00	30
22	05	35	00		00	
23	05		00		00	
24			00			

## Ajoaika-arvio



**Reitti:** Keltinmäentie – Myllyjärventie – Keljonkankaantie – Kylmälahdentie – Länsi-Päijänteentie – Keskussairaalantie – Hannikaisenkatu – Asemakatu (pysäkki 3).

TUNTI	MA – PE		LA		SU	
	LINJA / MINUUTIT					
5	45					
6	25	45				
7	20	50				
8	20	45				
9	20	45	00	30		
10	20	45	00	30	30	
11	20	45	00	30	00	30
12	20	45	00	30	00	30
13	20	45	00	30	00	30
14	20	45	00	30	00	30
15	20	45	00	30	00	30
16	20	45	00	30	00	30
17	20	45	00	30	00	30
18	20	45	00	30	00	30
19	15	50	00	30	00	30
20	30		00	30	00	30
21	00	30	00	30	00	30
22	00	30	00	30	00	30
23	00		30			

Myös linjat 13 ja S6 liikennöivät Myllyjärveltä sekä linja S6 Keltinmäestä. Katso tarkemmat liikennöintitiedot linjakohtaisista aikatauluista.

**Ajoaika-arvio**  
Keltinmäki

Myllyjärvi  
5 min

Keljonkeskus  
8 min

Keskusta  
20 min

## 12K

## KESKUSTA – KUORMAAJANTIE – PALOKANGAS

**Reitti: Asemakatu (pysäkki 3)** – Vapaudenkatu – Kalevankatu – Yliopistonkatu – Väinönkatu (pysäkki 12) – Sepänkatu – Rajakatu – Lohikoskentie – Kuormaajantie – Palokankaantie – Palokangas.

MA – PE	MA – PE		MA – PE
06.40	07.40	Keskusta	16.25
06.55	07.55	Kuormaajantie	X
07.00	08.00	Palokangas	16.05

## 13

## KAUPPATORI – SAUKKOLA – TIKKALA

**Reitti: Väinönkatu (pysäkki 9)** – Yliopistonkatu – Kalevankatu – **Asemakatu (pysäkki 7)** – Hannikaisenkatu – Cygnaeuksenkatu – Voionmaankatu – Rautpohjankatu – Keskussairaalantie – vanha keskussairaala – sairaala Nova – Länsiväylä – Ronsuntaipaleentie – Isoahti – Saukkola – Tikkala.

	MA – PE	MA – PE	MA – PE	MA – PE
Kauppatori	06.30	07.40	15.20	16.40
sairaala Nova	X	X	X	X
Isoahti	06.50	08.00	15.45	17.05
Saukkola	X	X	X	X
Tikkala	07.00	08.10	15.55	17.15

	MA – PE	MA – PE	MA – PE	MA – PE
Tikkala	07.05	08.15	16.00	17.15
Saukkola	07.10	08.20	16.05	17.20
Isoahti	07.15	08.25	16.10	17.25
sairaala Nova	X	X	X	X
Kauppatori	07.40	08.50	16.40	17.50



## KESKUSTA – NOVA – MYLLYJÄRVI – KELJONKANGAS – MUURAME

**Reitti: Asemakatu (pysäkki 5) – Hannikaisenkatu – Keskussairaalan tie – vanha sairaala – Nova – Länsiväylä – Ronsuntaipaleentie – Myllyjärventie – Keljonkankaantie – Vanhanelostie – Kinkovuorentie – Muuramentie.**

Keskusta – Muurame		Muurame – Keskusta
MA – PE		MA – PE
TUNNIT	LINJA / MINUUTIT	
<b>5</b>		
<b>6</b>	40	15
<b>7</b>	40	15
<b>8</b>	40	15
<b>9</b>	40	15
<b>10</b>	40	15
<b>11</b>		15
<b>12</b>	10	45
<b>13</b>	10	45
<b>14</b>	10	45
<b>15</b>	10	45
<b>16</b>	10	45
<b>17</b>	10	45
<b>18</b>	10	45
<b>19</b>	10	45

**Reitti: Asemakatu (pysäkki 1) – Vapaudenkatu – Tourulankatu – Rusokinkatu – Merasin – Vasarakatu – Palanderinkatu – Kangasvuorentie – Nevakatu – Suluntie – Kangaslammentie.**

Keskusta – Kangaslampi		Kangaslampi – Keskusta
MA – PE		MA – PE
TUNNIT	LINJA / MINUUTIT	
<b>5</b>		
<b>6</b>	50	20
<b>7</b>	50	20
<b>8</b>	50	20
<b>9</b>	50	20
<b>10</b>	50	20
<b>11</b>	50	50
<b>12</b>		50
<b>13</b>	20	50
<b>14</b>	20	50
<b>15</b>	20	50
<b>16</b>	20	50
<b>17</b>	20	50
<b>18</b>	20	50
<b>19</b>	20	
<b>20</b>	20	

Reitti: Asemakatu (pysäkki 5) – Hannikaisenkatu – Keskussairaalantie – Länsi-Päijänteentie – Ysitie – Muuramentie – Penttiläntie – Verkkoniementie.

T	Keskusta – Verkkoniemi			Verkkoniemi – Keskusta		
	MA – PE	LA	SU	MA – PE	LA	SU
	<b>MINUUTIT</b>					
5	30					
6	30			05		
7	30			05	35	
8	00 30	40		05	35	05
9	00 30	40		05		05
10	30	40	40	05		05
11	30	40	40	05		05
12	30	40	40	05		05
13	30	40	40	05		05
14	30	40	40	05	35	05
15	00 30	40	40	05	35	05
16	00 30	40	40	05	35	05
17	00 30	40	40	05	35	05
18	30	40	40	05		05
19	30	40	40	05		05
20	40	40	40	05		05
21	40	40	40	05		05
22	40			05		05
23				05		
24				15	15	15
01				00	00	00
02						
03				00P	00	

P = vuoro ajetaan perjantain ja lauantain välisenä yönä.

Reitti: Asemakatu (pysäkki 1) – Vapaudenkatu – Kalevankatu –  
Yliopistonkatu – Väinönkatu – Sepänkatu – Nisulankatu – Viitaniemi.

Keskusta – Viitaniemi		Viitaniemi – Keskusta	
MA – PE			
TUNNIT	MINUUTIT		
6			
6	30		20
7	30		20 50
8	00	30	20 50
9	00	30	20
10		30	20
11		30	20
12		30	20
13		30	20
14		30	20 50
15	00	30	20 50
16	00	30	20 50
17	00	30	20
18	00	30	20

## KESKUSTA – RISTONMAA – TIKKA – KUOKKALA – VIHERLANDIA

**Reitti: Asemakatu (pysäkki 6)** – Hannikaisenkatu – Rantaväylä – Survontie – Pohjantie – Toritie – Kekkolantie – Pohjanlahdentie – Syöttäjänkatu – Sulkulantie – Lampitie – Hämeenpohjantie – Kuokkalantie – Äijäläntie – Salvesenintie – Valmetintie – Kuokkalantie – Viherlandia.

T	Keskusta – Viherlandia			Viherlandia – Keskusta		
	MA – PE	LA	SU	MA – PE	LA	SU
	<b>MINUUTIT</b>					
<b>5</b>	40			05Y 40		
<b>6</b>	10 40	40	40	05Y1 40	00Y	00Y
<b>7</b>	10 40	40	40	10 40	05Y	10
<b>8</b>	10 40	40	40	10 40	05Y1	10
<b>9</b>	10 40	40	40	10 40	05Y1	05Y1
<b>10</b>	10 40	40	40	10 40	10	05Y1
<b>11</b>	10 40	40	40	10 40	10	05Y1
<b>12</b>	10 40	40	40	10 40	10	10
<b>13</b>	10 40	40	40	10 40	10	10
<b>14</b>	10 40	40	40	10 40	10	10
<b>15</b>	10 40	40	40	10 40	10	10
<b>16</b>	10 40	40	40	10 40	10	10
<b>17</b>	10 40	40	40	10 40	10	10
<b>18</b>	10 40	40	40	10 40	10	10
<b>19</b>	10 40	40	40	10 40	10	10
<b>20</b>	10 40	40	40	10 40	10	10
<b>21</b>	10 40	40	40	10	10	10
<b>22</b>	40	40	40	10	10	10
<b>23</b>	40	40		10	10	10
<b>24</b>		40			10	

Y = vuoro ajetaan Ristikiven kautta.

Y1 = vuoro ajetaan Nenäniemen kautta.

### Ajoaika-arvio

Keskusta

Kuokkala

Viherlandia

15-20 min

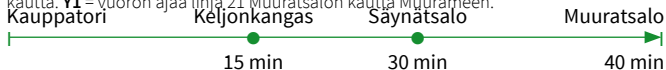
25 min

**(VANHA KESKUSSAIRAALA) – KAUPPATORI  
– SÄYNÄTSALO – MUURATSALO**

**Reitti:** vanha keskussairaala – Keskussairaalanatie – Rautpohjankatu – Keskikatu – Viitaniementie – Sepänkatu – Väinönkatu (pysäkki 9) – Yliopistonkatu – Kalevankatu – Vapaudenkatu – **Asemakatu (pysäkki 5)** – Hannikaisenkatu – Keskussairaalanatie – Länsi-Päijänteentie – Keljonkankaantie – Säynätsalontie – Kinkomaantie – Kinkovuorentie – Parviaisentie – Saartie – Vuorenlahdenkatu.

T	vanha k.sairaala – Muuratsalo			Kauppatori – Muuratsalo			
	MA – PE	LA	SU	MA – PE	LA	SU	
	<b>MINUUTIT</b>						
<b>5</b>	05	35		15	45		
<b>6</b>	05	35	05	15	45	15	
<b>7</b>	05	35	05	05	15	45	15
<b>8</b>	05	35	05	05	15	45	15
<b>9</b>	05		05	05	15		15
<b>10</b>	05Y		05Y	05Y	15Y		15Y
<b>11</b>	05Y		05Y	05Y	15Y		15Y
<b>12</b>	05Y		05Y	05Y	15Y		15Y
<b>13</b>	05Y		05Y	05Y	15Y		15Y
<b>14</b>	05Y		05Y	05Y	15Y		15Y
<b>15</b>	05Y		05Y	05Y	15Y		15Y
<b>16</b>	05Y		05Y	05Y	15Y		15Y
<b>17</b>	05Y		05Y	05Y	15Y		15Y
<b>18</b>	05Y		05Y	05Y	15Y		15Y
<b>19</b>	05Y		05Y	05Y	15Y		15Y
<b>20</b>	05		05	05	15		15
<b>21</b>	05		05	05	15		15
<b>22</b>	05		05	05	15		15
<b>23</b>							
<b>24</b>					00Y1		00Y1
<b>01</b>							
<b>02</b>					00Y1 P		00Y1

P = vuoro ajetaan perjantain ja lauantain välisenä yönä. Y = vuoro ajaa Keljonkeskuksen kautta. Y1 = vuoron ajaa linja 21 Muuratsalon kautta Muurameen.



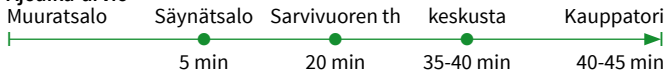
## MUURATSALO – SÄYNÄTSALO – KESKUSTA – KAUPPATORI – (VANHA KESKUSSAIRAALA)

**Reitti:** Vuorenlahdenkatu – Saaritie – Parviaisentie – Kinkomaantie – Säynätsalontie – Keljonkankaantie – Länsi-Päijänteentie – Keskussairaalantie – Hannikaisentie – **Asemakatu (pysäkki 1)** – Vapaudenkatu – Kalevankatu – Yliopistonkatu – Väinönkatu (pysäkki 11) – Sepänkatu – Viitaniementie – Keskikatu – Rautpohjankatu – Keskussairaalantie.

Muuratsalo – keskusta – Kauppatori				keskusta – Viitaniemi – vanha k.sairaala		
	MA – PE	LA	SU	MA – PE	LA	SU
T	MINUUTIT					
5	00			40		
6	00 30	00	00	40	40	40
7	00 30	00	00	10	40	40
8	00 25	00	00	10	40	40
9	00Y 25	00Y	00Y	10	40	40
10	00Y	00Y	00Y	10	40	40
11	00Y	00Y	00Y	40	40	40
12	00Y	00Y	00Y	40	40	40
13	00Y	00Y	00Y	40	40	40
14	00Y	00Y	00Y	40	40	40
15	00Y	00Y	00Y	45	45	45
16	00Y	00Y	00Y	45	45	45
17	00Y	00Y	00Y	45	45	45
18	00Y	00Y	00Y	40	40	40
19	00	00	00	40	40	40
20	00	00	00	40	40	40
21	00	00	00	40	40	40
22	00	00	00	40	40	40
23	00	00	00			

Y = vuoro ajaa Keljonkeskuksen kautta.

### Ajoaika-arvio



**Reitti:** Kauramäentie – Eteläväylä – Keljonkaantie – Keljon marketit –  
Länsipääjäteentie – Keskussairaalanatie – Hannikaisenkatu – **Asemakatu**  
(pysäkki 3)

Kauramäki – keskusta				keskusta – Kauramäki			
	MA – PE	LA	SU	MA – PE	LA	SU	
<b>T</b>	<b>MINUUTIT</b>						
<b>5</b>	20	50		25	55		
<b>6</b>	20	50	20	20	25	55	40
<b>7</b>	20	50	20	20	25	55	40
<b>8</b>	20	50	20	20	25	55	40
<b>9</b>	20	50	20	20	25	55	40
<b>10</b>	20	50	20	20	25	55	40
<b>11</b>	20	50	20	20	25	55	40
<b>12</b>	20	50	20	20	25	55	40
<b>13</b>	20	50	20	20	25	55	40
<b>14</b>	20	50	20	20	25	55	40
<b>15</b>	20	50	20	20	25	55	40
<b>16</b>	20	50	20	20	25	55	40
<b>17</b>	20	50	20	20	25	55	40
<b>18</b>	20	50	20	20	25	55	40
<b>19</b>	20	50	20	20	25	55	40
<b>20</b>	20	50	20	20	25	55	40
<b>21</b>	20		20	20	35		40
<b>22</b>	20		20	20	35		40
<b>23</b>			20		35		40



**Reitti:** Pupuhuhtantie – Kangasvuorentie – Alasinkatu – Vasarakatu – Merasin – Vapaaherrantie – Rusokinkatu – Tourulantie – Vapaudenkatu – Asemakatu (pysäkki 6).

Pupuhuhta – Keskusta				Keskusta – Pupuhuhta			
	MA – PE	LA	SU	MA – PE	LA	SU	
<b>T</b>	<b>MINUUTIT</b>						
<b>5</b>	05	35		40			
<b>6</b>	05	35	20	20	10	40	40
<b>7</b>	05	35	20	20	10	40	40
<b>8</b>	05	35	20	20	10	40	40
<b>9</b>	05	35	20	20	10	40	40
<b>10</b>	05	35	20	20	10	40	40
<b>11</b>	05	35	20	20	10	40	40
<b>12</b>	05	35	20	20	10	40	40
<b>13</b>	05	35	20	20	10	40	40
<b>14</b>	05	35	20	20	10	40	40
<b>15</b>	05	35	20	20	10	40	40
<b>16</b>	05	35	20	20	10	40	40
<b>17</b>	05	35	20	20	10	40	40
<b>18</b>	05	35	20	20	10	40	40
<b>19</b>	05	35	20	20	10	40	40
<b>20</b>	05	35	20	20	10	40	40
<b>21</b>	15		20	20	10	40	40
<b>22</b>	15		20	20	40	40	40
<b>23</b>	15		20		40		

## KAUPPATORI – KESKUSTA – SÄYNÄTSALO – MUURAME

**Reitti:** Väinönkatu (pysäkki 9) – Yliopistonkatu – Kalevankatu – Vapaudenkatu – **Asemakatu (pysäkki 5)** – Hannikaisenkatu – Länsi-Päijänteentie – Keljonkankaantie – Kinkomaantie – Parviaisentie – Kinkovuorentie – Muuramentie – Mikkolantie – Virastotie – Muuramentie.

	MA – PE	LA	SU
<b>TUNNIT</b>	<b>LINJA / MINUUTIT</b>		
5			
6			
7	30		
8	30		
9	30		
10	30	45	45
11	30	45	45
12	30	45	45
13	30	45	45
14	30	45	45
15	30	45	45
16	30	45	45
17	45	45	45
18	45		
19	45		
20			
21			
22			
23	15Y1	15Y1	15Y1
24	00Y1	00Y1	00Y1
01			
02	00Y1 P	00Y1	

**Y1** = vuoro ajetaan Muuratsalon kautta Muurameen.

**P** = vuoro ajetaan perjantaisin.

### Ajoaika-arvio



## MUURAME – SÄYNÄTSALO – KESKUSTA – KAUPPATORI

**Reitti:** Muuramentie – Säynätsalo – Kinkovuorentie – Säynätsalo – Parviaisentie – Kinkomaantie – Keljonkankaantie – Länsi-Päijänteentie – Keskussairaalantie – **Asemakatu** – Kalevankatu – Yliopistonkatu – Väinönkatu (pysäkki 9).

	MA – PE	LA	SU
TUNNIT	LINJA / MINUUTIT		
5			
6			
7			
8	30		
9	30		
10	30	30	30
11	30	30	30
12	30	30	30
13	30	30	30
14	30	30	30
15	30	30	30
16	30	30	30
17	30	30	30
18	30	30	30
19	30		
20	30		

## KESKUSTA – PALOKANKESKUS – PUUPPOLA – TIKKAKOSKI – JUKOLANTIE TH.


**Reitti: Asemakatu (pysäkki 2) – Vapaudenkatu – Kalevankatu – Yliopistonkatu – Väinönkatu (pysäkki12) – Sepänkatu – Rajakatu – Taulumäentie – Saarijärventie – Puuppolaantie – Autiokankaantie – Tikkakoskentie – Kirkkokatu – Koulukatu – Jukolantie th.**

	MA – PE		LA		SU	
T	LINJA / MINUUTIT					
5	15Y					
6	10		10		10	
7	10Y	40	10		10	
8	10	40	10		10	
9	10	40	10		10	
10	10	40	10	40	10	40
11	10	40	10	40	10	40
12	10	40	10	40	10	40
13	10	40	10	40	10	40
14	10	40	10	40	10	40
15	10	40	10	40	10	40
16	10	40	10	40	10	40
17	10	40	10	40	10	40
18	10Y		10		10	
19	10Y		10		10	
20	10		10		10	
21	10		10		10	
22	10		10		10	
23	10		10		10	
24	00		00		00	
01	45P		45			

Y = vuoro ajaa Länsirannan kautta.

P = vuoro ajetaan perjantain ja lauantain välisenä yönä.

### Ajoaika-arvio




## JUKOLANTIE TH – TIKKAKOSKI – PUUPPOLA – PALOKANKESKUS – KESKUSTA

**Reitti:** Jukolantie th – Tikkakoskentie – Hakakatu – Koulukatu – Kirkkokatu – Tikkakoskentie – Autiokankaantie – Puuppola­ntie – Saarijärventie – Taulumäentie – Rajakatu – Sepänkatu – Väinönkatu – Yliopistonkatu – Kalevankatu – Vapaudenkatu – **Asemakatu.**

	MA – PE		LA		SU	
T	LINJA / MINUUTIT					
5	55					
6			00		00	
7	00	30	00		00	
8	00	30	00		00	
9	00	30	00		00	
10	00	30	00	30	00	30
11	00	30	00	30	00	30
12	00	30	00	30	00	30
13	00	30	00	30	00	30
14	00	30	00	30	00	30
15	00	30	00	30	00	30
16	00	30	00	30	00	40
17	00	30	00	30	00	40
18	00	30	00	30	00	30
19	00		00		00	
20	00		00		00	
21	00		00		00	
22	00		00		00	
23	00		00		00	

### Ajoaika-arvio



Reitti: Asemakatu (pysäkki 7) – Hannikaisenkatu – Keskussairaalan tie – vanha keskussairaala.

T	MA – PE		LA		SU	
	LINJA / MINUUTIT					
	22	22	22	22	22	22
5						
6		35		40		40
7		45		45		45
8	15	45		45		45
9	15	45		45		45
10	15	45		45		45
11	15	45	15	45	15	45
12	15	45	15	45	15	45
13	15	45	15	45	15	45
14	15	45	15	45	15	45
15	15	45	15	45	15	45
16	15	45	15	45	15	45
17	15	45	15	45	15	45
18	15	45	15	45	15	40
19	15	45	15	45	15	45
20		45		45		45
21		40		40		40
22		40		40		40

**Reitti:** Vanha keskussairaala – Keskussairaalan tie – Hannikaisenkatu – Asemakatu.

	MA – PE		LA		SU	
T	LINJA / MINUUTIT					
5						
6	00		00		00	
7	00Y	30	00		00	
8	00	30	00		00	
9	00	30	00		00	
10	00	30	00	30	00	30
11	00	30	00	30	00	30
12	00	30	00	30	00	30
13	00	30	00	30	00	30
14	00	30	00	30	00	30
15	00	30	00	30	00	30
16	00	30	00	30	00	30
17	00	30	00	30	00	30
18	00Y		00		00	
19	00Y		00		00	
20	00		00		00Y	
21	00		00		00Y	
22	00		00		00	
23	00		00		00	

Y = vuoro ajaa Länsirannan kautta.

## KIRRI – PALOKANKESKUS – KESKUSTA – VANHA KESKUSSAIRAALA

**Reitti:** Kirrin Taloustalo – Kirrintie – Saarijärventie – Taulumäentie – Puistokatu – Kalevankatu – Vapaudenkatu – **Asemakatu (pysäkki 7)** – Hannikaisenkatu – Keskussairaalantie – vanha keskussairaala.

Kirri – Keskusta	Keskusta – Kirri
M – P	M – P
06.15	06.53
07.15	07.53
08.15	08.53
09.15	09.53
10.15	10.53
11.15	13.23
13.45	14.23
14.45	15.23
15.45	16.23

**Reitti:** vanha keskussairaala – Keskussairaalantie – Hannikaisenkatu – **Asemakatu (pysäkki 2)** – Vapaudenkatu – Kalevankatu – Puistokatu – Taulumäentie – Saarijärventie – Koppalantie – Kirri.

Keskusta - vanha keskussairaala	vanha keskussairaala – Keskusta
M – P	M – P
06.35	06.45
07.35	07.45
08.35	08.45
09.35	09.45
10.35	10.45
11.35	13.15
14.05	14.15
15.05	15.15
16.05	16.15



## KESKUSTA – PALOKKA – KESKI-PALOKKA – VERTAALA

**Reitti: Asemakatu (pysäkki 2) – Vapaudenkatu – Kalevankatu –  
Puistokatu – Lohikoskentie – Seppäläntie – Ritopohjantie – Ruokkeentie –  
Saarenmaantie – Vertaala, Ilomäen th.**

	MA – PE	MA – PE
Keskusta	07.40	16.40
Palokka	X	X
Keski-Palokka	X	X
Ilomäen th	08.10	17.15

	MA – PE	MA – PE
Ilomäen th	08.15	17.15
Keski-Palokka	X	X
Palokka	X	X
Keskusta	08.50	17.50

**36****KESKUSTA – PALOKKA – TIKKAKOSKI  
– (ILMAVOIMIEN ESIKUNTA)**

**Reitti: Asemakatu (pysäkki 2) – Vapaudenkatu – Tourulantie – Seppälantie – Ahjokatu – Alasinkatu – Seppälantie – Heinälammentie – Ritopohjantie – Matinmäentie – Tervajoentie – Tikkakoskentie – Kirkkokatu – Koulukatu – Luonetjärventie – Länsiranta – (Ilmavoimien esikunta).**

MA – PE						
Keskusta	06.35	07.05	08.05	09.05	10.05	11.05
Heinälampi	-	-	X	X	X	X
Palokka	06.25	07.25	08.25	09.25	10.25	11.25
Heikkilä	X	X	X	X	X	X
Tikkakoski	06.45	07.45	08.50	09.50	10.50	11.50
Länsiranta	06.50	07.50	08.55	09.55	10.55	11.55
Esikunta	06.55	07.55	-	-	-	-

MA – PE						
Keskusta	12.05	13.05	14.05	15.05	16.05	
Heinälampi	X	X	X	X	X	
Palokka	12.25	13.25	14.25	15.25	16.25	
Heikkilä	X	X	X	X	X	
Tikkakoski	12.50	13.50	14.50	15.50	16.50	
Länsiranta	12.55	13.55	X	X	16.55	
Esikunta	-	-	15.00	16.00	-	

MA – PE						
Esikunta	-	-	-	-	-	-
Länsiranta	04.55	06.05	07.05	08.05	09.05	10.05
Tikkakoski	05.00	06.10	07.10	08.10	09.10	10.10
Heikkilä	05.15	06.20	07.20	08.20	09.20	10.20
Palokka	05.20	06.35	07.35	08.35	09.35	10.35
Heinälampi	X	X	X	X	X	X
Keskusta	05.40	06.55	07.55	08.55	09.55	10.55

MA – PE							
Esikunta	-	-	-	-	15.05	16.05	-
Länsiranta	11.05	12.05	13.05	14.05	15.10	16.10	17.05
Tikkakoski	11.10	12.10	13.10	14.10	15.15	16.15	17.10
Heikkilä	11.20	12.30	13.30	14.30	15.35	16.35	17.30
Palokka	11.35	12.35	13.35	14.35	15.40	16.40	17.35
Heinälampi	X	X	X	X	X	X	X
Keskusta	11.55	12.55	13.55	14.55	16.00	17.00	17.55

**Reitti: Asemakatu (pysäkki 6)** – Hannikaisenkatu – Cygnaeuksenkatu – Voionmaankatu – Rautpohjankatu – Keskussairaalantie – Erämiehenkatu – Vesangantie – Ruokkeentie – Saarenmaantie – Nuuttikorventie – Saarenmaantie – Ruokkeentie – Saarijärventie – Taulumäentie – Puistokatu – Kalevankatu – Vapaudenkatu – **Asemakatu.**

MA – PE				
Keskusta	07.00	08.00	09.00	10.00
Kölniö	X	X	X	X
Ruoke	07.15	08.15	09.15	10.15
Nuutti	07.30	08.30	09.30	10.30
Palokankeskus	07.35	08.35	09.35	10.35
Mankola	X	X	X	X
Keskusta	07.50	08.50	09.50	10.50

**Reitti: Asemakatu (pysäkki 2)** – Vapaudenkatu – Kalevankatu – Puistokatu – Taulumäentie – Saarijärventie – Ruokkeentie – Ruoke – Vesangantie – Erämiehenkatu – Keskussairaalantie – Rautpohjankatu – Voionmaankatu – Vaasankatu – Hannikaisenkatu – **Asemakatu.**

MA – PE					
Keskusta	13.05	14.05	15.05	16.05	17.05
Mankola	13.15	14.15	15.15	16.15	17.15
Palokankeskus	X	X	X	X	X
Nuutti	X	X	X	X	X
Ruoke	13.35	14.35	15.35	16.35	17.35
Kölniö	X	X	X	X	X
Keskusta	13.55	14.55	15.55	16.55	17.55

**38****JYVÄSKYLÄ – ORAVASAARI – TOIVAKKA**

**Reitti: Asemakatu (pysäkki 4) – Vapaudenkatu – Tourulantie – Vaajakoskentie – Oravasaarentie – Toivakka.**

MA – PE		
LINJA	38	38
Keskusta	06.00	07.00
Vaajakoski	06.15	07.15
Oravasaari	06.25	07.25
Toivakka	06.45	07.45

MA – PE		
LINJA	38	38
Keskusta	15.15	17.15
Vaajakoski	15.30	17.30
Oravasaari	15.40	17.40
Toivakka	16.00	18.00

**38****TOIVAKKA – ORAVASAARI – JYVÄSKYLÄ**

**Reitti: Toivakka – Jyväskyläntie – Oravasaarentie – Vaajakoskentie – Tourulantie – Vapaudenkatu – Asemakatu.**

	MA – PE	MA – PE	MA – PE	MA – PE
LINJA	38	38	38	38
Toivakka	06.55	08.00	16.15	18.15
Oravasaari	07.10	08.15	16.30	18.30
Vaajakoski	07.25	08.30	16.45	18.45
Keskusta	07.40	08.45	17.00	19.00

**(VANHA KESKUSSAIRAALA) – JYVÄSKYLÄ –  
TIITUSPOHJA – VIHTAVUORI – LAUKAA –  
PEURUNKA**

**Reitti:** Keskussairaalantie – Rautpohjankatu – Keskikatu – Voionmaankatu – Vaasankatu – Hannikaisenkatu – **Asemakatu (pysäkki 3)** – Vapaudenkatu – Kalevankatu – Yliopistonkatu – Väinönkatu (pysäkki 12) – Sepänkatu – Rajakatu – Lohikoskentie – Laukaantie – Pieleslehdontie – Tiituspohjantie – Eerolantie – Jyväskylältäie – Vihtavuorentie – Vihtavuoren koulun pysäkki – Kantolantie – Laukaantie – Suolahdentie – Peurungantie – Peurunka.

**MAANANTAISTA PERJANTAIHIN LINJA 41**

	vanha k.sair.	Matka-keskus	Asema-katu	Tiitusp.koulu	Vihtav.koulu	Kanto-lantie	Laukaa	Peu-runka
	-	-	06.00	06.20	06.30	X	06.45	06.50
	07.00	-	07.10	07.30	07.45	X	08.00	-
	-	-	08.05	08.30	08.40	-	08.50	08.55
	-	-	09.05	09.25	09.40	X	09.55	-
	-	-	10.10	10.35	10.45	-	10.55	-
	11.15	-	11.25	11.45	12.00	-	12.10	-
<b>S</b>	-	-	12.10	12.35	12.45	X	13.00	-
	14.10	-	14.20	-	14.50	-	15.00	-
<b>Z1</b>	-	14.15	-	14.30	14.50	X	15.05	-
	15.10	-	15.20	15.45	15.55	-	16.05	16.15
<b>Z1</b>	-	16.15	-	16.35	16.45	-	16.55	T
	16.15	-	16.25	16.50	17.05	-	17.15	-
<b>Z</b>	-	16.50	-	17.10	17.20	X	17.35	17.40
<b>S</b>	-	-	17.30	17.50	18.00	X	18.15	-
<b>Z1</b>	-	18.15	-	18.35	18.40	X	18.55	T
	-	-	19.20	19.40	19.50	X	20.05	20.10
	20.10	-	20.20	20.40	20.50	-	21.00	21.05
	-	-	21.20	21.40	21.50	X	22.05	22.10
	22.10	-	22.20	22.40	22.50	-	23.00	-

**Z** = vuoron ajaa linja 141.

**Z1** = vuoroa ajaa Koivuranta Oy.

**S** = Poikkeusreitti, vuoro ajetaan kauppakeskus Sepän kautta, ei Rajakadun ja Väinönkadun kautta.

## 41

**PEURUNKA – LAUKAA – VIHTAVUORI  
– TIITUSPOHJA – JYVÄSKYLÄ –  
(VANHA KESKUSSAIRAALA)**

**Reitti:** Peurunka – Peurungantie – Suolahdentie – Laukaantie – Kantolantie – Vihtavuoren koulun pysäkki – Vihtavuorentie – Jyväskylältä – Eerolantie – Tiituspohjantie – Pieleleshdontie – Laukaantie – Lohikoskentie – Rajakatu – Sepänkatu – Väinönkatu (pysäkki 10) – Yliopistonkatu – Kalevankatu – Vapaudenkatu – **Asemakatu (pysäkki 7)** – Hannikaisenkatu – Cygnaeuksenkatu – Voionmaankatu – Keskikatu – Rautpohjankatu – Keskussairaalandie.

**MAANANTAISTA PERJANTAIHIN LINJA 41**

	Peu- runka	Laukaa	Kanto- lantie	Vihtav. koulu	Tiitus- pohja	Jyväskylä	vanha k.sair.
	-	05.00	X	05.15	05.25	05.45	-
	05.40	05.50	X	06.05	06.15	06.45	06.55
	06.50	07.00	X	07.15	07.25	07.50	-
<b>Z</b>	-	06.50	-	07.00	07.10	07.35	07.45
<b>Z1</b>	-	07.25	-	-	-	07.55	-
<b>S</b>	-	08.05	X	08.20	08.30	08.55	-
	09.05	09.15	-	09.25	-	09.50	-
	-	10.05	X	10.20	10.30	10.55	11.05
	-	11.10	X	11.25	11.35	12.05	-
<b>Z1</b>	11.25	11.30	-	11.40	11.50	12.10	T
	-	12.15	X	12.30	12.40	13.10	-
<b>S</b>	-	13.05	X	13.20	13.30	13.55	14.05
<b>Z1</b>	13.55	14.05	X	14.20	14.30	14.55	T
	-	15.05	-	15.15	15.25	16.00	16.10
	16.15	16.25	X	16.40	16.50	17.20	-
	-	17.25	-	17.35	17.45	18.10	-
	-	18.20	X	18.35	18.45	19.10	-
	20.10	20.20	X	20.35	20.45	21.10	-
	21.05	21.15	-	21.25	21.35	22.00	22.10
	22.10	22.20	-	22.30	22.40	23.00	-
	-	23.00	-	23.10	23.20	23.40	-

**Z** = vuoron ajaa linja 141. **Z1** = vuoroa ajaa Koivuranta Oy.

**S** = Poikkeusreitti, vuoro ajetaan kauppakeskus Sepän kautta, ei Rajakadun ja Väinönkadun kautta.

Seutulikenteen vuorot päättyvät Jyväskylässä Matkakeskukseen, ei Asemakadulle. Jyväskylä–Laukaa -väliä ajaa myös Koivuranta Oy, tarkista aikataulut tarvittaessa liikennöitsijän omilta nettisivuilta.

(VANHA KESKUSSAIRAALA) – JYVÄSKYLÄ  
– TIITUSPOHJA – VIHTAVUORI – LAUKAA –  
PEURUNKA

LAUANTAISIN						
vanha k.sair.	Jyväskylä	Tiitusp. koulu	Vihta- vuori	Kanto- lantie	Laukaa	Peurunka
-	08.05	08.25	08.40	X	08.55	09.00
-	09.05	09.25	09.40	X	09.55	-
-	10.10	10.30	10.45	X	11.00	-
11.15	11.25	11.45	12.00	-	12.10	-
-	13.15 <b>S</b>	13.35 <b>S</b>	13.45 <b>S</b>	X	14.00 <b>S</b>	-
14.10	14.20	-	14.50	-	15.00	-
15.10 <b>S</b>	15.20 <b>S</b>	15.40 <b>S</b>	15.55 <b>S</b>	-	16.05 <b>S</b>	16.10 <b>S</b>
16.20	16.30	16.50	17.05	-	17.15	-
-	17.30	17.50	18.00	X	18.15	-
-	18.05Z	18.25Z	18.35Z	X	18.50Z	-
-	18.20	-	18.45	-	18.55	19.00
-	19.20	19.40	19.50	X	20.05	20.10
20.10	20.20	20.40	20.50	-	21.00	21.05
22.10	22.20	22.40	22.50	-	23.00	-

Z = vuoron ajaa linja 141.

S = Poikkeusreitti, vuoro ajetaan kauppakeskus Sepän kautta, ei Rajakadun ja Väinönkadun kautta.

● **Keltainen väri** = seutuliikenteen vuoro. Seutuliikennevuoroilla Waltti-kortit toimivat normaalisti maksuvälineenä, mutta Jyväskylän seudun etuudet (mm. lastenvaunuetuus) eivät ole voimassa seutuliikenteessä. Seutuliikenne lähtee Matkakakeskukselta.

**(VANHA KESKUSSAIRAALA) – JYVÄSKYLÄ  
– TIITUSPOHJA – VIHTAVUORI – LAUKAA –  
PEURUNKA**

SUNNUNTAISIN						
vanha k.sair.	Jyväskylä	Tiitusp. koulu	Vihtavuori	Kantolantie	Laukaa	Peurunka
-	08.05	08.25	08.40	X	08.55	09.00
-	09.05	09.25	09.40	X	09.55	-
-	10.10	10.30	10.45	X	11.00	-
11.15	11.25	11.45	12.00	-	12.10	-
-	12.15	12.35	12.45	X	13.00	-
-	13.15 <b>S</b>	13.35 <b>S</b>	13.45 <b>S</b>	X	13.55 <b>S</b>	-
14.10	14.20	-	14.50	-	15.00	-
15.10 <b>S</b>	15.20 <b>S</b>	15.40 <b>S</b>	15.55 <b>S</b>	-	16.05 <b>S</b>	16.10 <b>S</b>
16.20	16.30	16.50	17.05	-	17.15	-
-	17.30	17.50	18.00	X	18.15	-
-	18.05Z	18.25Z	18.35Z	X	18.50Z	-
-	18.20	-	18.45	-	18.55	19.00
-	18.50Z1	19.10Z1	19.20Z1	-	19.30Z1	T
-	19.20	19.40	19.50	X	20.05	20.10
20.10	20.20	20.40	20.50	-	21.00	21.05
22.10	22.20	22.40	22.50	-	23.00	-

**Z** = vuoron ajaa linja 141.

**Z1** = vuoroa ajaa Koivuranta Oy.

**S** = Poikkeusreitti, vuoro ajetaan kauppakeskus Sepän kautta, ei Rajakadun ja Väinönkadun kautta.

**● Keltainen väri** = seutuliiikenteen vuoro. Seutuliiikennevuoroilla Waltti-kortit toimivat normaalisti maksuvälineenä, mutta Jyväskylän seudun etuudet (mm. lastenvaunuetuus) eivät ole voimassa seutuliiikenteessä. Seutuliiikenne lähtee Matkakeskukselta.

Jyväskylä–Laukaa -väliä ajaa myös Koivuranta Oy, tarkista aikataulut tarvittaessa liikennöitsijän omilta nettisivuilta.



**PEURUNKA – LAUKAA – VIHTAVUORI  
– TIITUSPOHJA – JYVÄSKYLÄ –  
(VANHA KESKUSSAIRAALA)**

LAUANTAISIN						
Peurunka	Laukaa	Kantolantie	Vihtavuori	Tiitusp.koulu	Jyväskylä	vanha k.sair.
09.00 <b>S</b>	09.10 <b>S</b>	-	09.20 <b>S</b>	09.30 <b>S</b>	09.50 <b>S</b>	-
-	09.35Z	X	09.50Z	10.00Z	10.25Z	-
-	10.05	X	10.20	10.30	10.55	11.05
-	11.10 <b>S</b>	X	11.25 <b>S</b>	11.35 <b>S</b>	12.00 <b>S</b>	-
-	12.15	X	12.30	12.40	13.05	-
-	14.05	-	14.15	14.25	14.50	15.00
-	15.05	X	15.20	15.30	16.00	16.10
16.15	16.25	X	16.40	16.50	17.20	-
-	17.20	X	17.35	17.45	18.10	-
-	18.20	X	18.35	18.45	19.10	-
19.05	19.15	-	19.25	19.35	20.00	20.10
20.10	20.20	X	20.35	20.45	21.10	-
21.05	21.15	-	21.25	21.35	22.00	22.10
-	23.00	-	23.10	23.20	23.40	-

**Z** = vuoron ajaa linja 141.

**S** = Poikkeusreitti, vuoro ajetaan kauppakeskus Sepän kautta, ei Rajakadun ja Väinönkadun kautta.

Seutuliikenteen vuorot päättyvät Jyväskylässä Matkakeskukseen, ei Asemakadulle.

**● Keltainen väri** = seutuliikenteen vuoro. Seutuliikennevuoroilla Waltti-kortit toimivat normaalisti maksuväliseenä, mutta Jyväskylän seudun etuudet (mm. lastenvaunuetuus) eivät ole voimassa seutuliikenteessä.

**PEURUNKA – LAUKAA – VIHTAVUORI –  
TIITUSPOHJA – JYVÄSKYLÄ –  
(VANHA KESKUSSAIRAALA)**

SUNNUNTAISIN						
Peurunka	Laukaa	Kantolantie	Vihtavuori	Tiitusp. koulu	Jyväskylä	vanha k.sair.
09.00 <b>S</b>	09.10 <b>S</b>	-	09.20 <b>S</b>	09.30 <b>S</b>	09.50 <b>S</b>	-
-	09.35Z	X	09.50Z	10.00Z	10.25Z	-
-	10.05	X	10.20	10.30	10.55	11.05
-	11.10 <b>S</b>	X	11.25 <b>S</b>	11.35 <b>S</b>	12.00 <b>S</b>	-
-	12.15	X	12.30	12.40	13.05	-
-	13.05	X	13.20	13.30	13.55	14.05
-	14.05	-	14.15	14.25	14.50	15.00
-	15.05	X	15.20	15.30	16.00	16.10
16.15	16.25	X	16.40	16.50	17.20	-
17.00Z1	17.10Z1	X	17.20Z1	-	17.50Z1	-
-	17.20	X	17.35	17.45	18.10	-
-	18.20	X	18.35	18.45	19.10	-
19.05	19.15	-	19.25	19.35	20.00	20.10
20.10	20.20	X	20.35	20.45	21.10	-
21.05	21.15	-	21.25	21.35	22.00	22.10
-	23.00	-	23.10	23.20	23.40	-

Z = vuoron ajaa linja 141.

Z1 = vuoroa ajaa Koivuranta Oy.

S = Poikkeusreitti, vuoro ajetaan kauppakeskus Sepän kautta, ei Rajakadun ja Väinönkadun kautta.

Seutuliikenteen vuorot päättyvät Jyväskylässä Matkakeskukseen, ei Asemakadulle.

**● Keltainen väri** = seutuliikenteen vuoro. Seutuliikennevuoroilla Waltti-kortit toimivat normaalisti maksuvälineenä, mutta Jyväskylän seudun etuudet (mm. lastenvaunuetuus) eivät ole voimassa seutuliikenteessä.

Jyväskylä–Laukaa -väliä ajaa myös Koivuranta Oy, tarkista aikataulut tarvittaessa liikennöitsijän omilta nettisivuilta.

**42****VANHA KESKUSSAIRAALA – KESKUSTA –  
VAAJAKOSKI – LEPPÄVESI – TARVAALA –  
LIEVESTUORE**

**Reitti:** Keskussairaalantie – Rautpohjankatu – Keskipolku – Voionmaankatu –  
Vaasankatu – Hannikaisenkatu – **Asemakatu (pysäkki 4)** – Vapaudenkatu –  
Tourula – Leppävesi – Vihtasilta – Vuontee – Tarvaala – Simuna – Saarilampi  
– Lievestuore.

MA – PE		MA – PE
16.20	Nova	07.55
16.30	Keskusta	07.45
16.45	Vaajakoski	07.30
	Kaunisharju	
16.55	Leppävesi	07.05
17.00	Vuontee	06.55
17.10	Tarvaala	06.45
X	Simuna	06.40
X	Saarilampi	X
17.35	Lievestuore	06.25

**Reitti:** Leppävedentie – Seppäläntie – Ahjokatu – Alasinkatu – Vasarakatu – Seppäläntie – Ritopohjantie.

Vaajakoski – Palokan tk		Palokan tk – Vaajakoski	
LA	SU	LA	SU
10.05	10.05	10.35	10.35
11.05	11.05	11.35	11.35
12.05	12.05	12.35	12.35
13.05	13.05	13.35	13.35
14.05	14.05	14.35	14.35
15.05	15.05	15.35	15.35
16.05	16.05	16.35	16.35
17.05	17.05	17.35	17.35
18.05	18.05	18.35	18.35
19.05	19.05	19.35	19.35

**Reitti:** Viherlandia – Kuokkalantie – Sulkulantie – Syöttäjänkatu – Pohjanlahdentie – Kekkolan tie – Toritie – Pohjantie – Salontaipaleentie – Keuruuntie – Keljon marketit – Keuruuntie – Länsiväylä – Kyllö – Nova.

Viherlandia – Nova		Nova – Viherlandia	
LA	SU	LA	SU
10.05	10.05	10.35	10.35
11.05	11.05	11.35	11.35
12.05	12.05	12.35	12.35
13.05	13.05	13.35	13.35
14.05	14.05	14.35	14.35
15.05	15.05	15.35	15.35
16.05	16.05	16.35	16.35
17.05	17.05	17.35	17.35
18.05	18.05	18.35	18.35
19.05	19.05	19.35	19.35

## KESKUSTA – MUURAME – NIITTYAHO (Teollisuuskylä) – KORPILAHTI

**Reitti: Asemakatu (pysäkki 5) – Hannikaisenkatu – Keskussairaalantie – Länsi-Päijänteentie – 9-tie – Moottoritie – Muuramentie – Teollisuustie – Havutie – 9-tie – Korpilahti.**

	MA – PE	MA – LA	LA	MA – PE
Keskusta	07.15	08.15	12.10	15.05
Muurame kk	07.35	08.35	12.30	15.25
Teollisuuskylä	07.40	08.40	X	15.30
Niittyaho	X	X	X	X
Korpilahti	07.55	08.55	12.50	15.45

	LA – SU	MA – PE	MA – PE	LA	LA – SU
Keskusta	16.15	17.05	19.20	20.10	22.10
Muurame kk	16.35	17.25	19.40	20.30	22.30
Teollisuuskylä	X	17.30	19.45	20.35	22.35
Niittyaho	X	X	X	X	X
Korpilahti	16.50	17.45	20.00	20.50	22.50

## JYVÄSKYLÄ – MUURAME – KORPILAHTI – JÄMSÄ – (JÄMSÄNKOSKI)

**Reitti: Asemakatu (pysäkki 5) – Hannikaisenkatu – Keskussairaalantie – Länsi-Päijänteentie – 9-tie – Moottoritie – Muuramentie – Teollisuustie – 9-tie – Korpilahti.**

	MA – PE	MA – LA	MA – LA
Keskusta	06.25	10.05	14.20
Muurame	06.40	10.20	14.40
Teollisuuskylä	X	X	X
Korpilahti	07.00	10.40	15.00

	MA – PE	MA – PE	MA – SU	MA – PE/SU
Keskusta	16.15	17.30	18.30	20.50
Muurame	16.30	17.45	18.45	21.05
Teollisuuskylä	X	X	X	X
Korpilahti	16.50	18.05	19.05	21.30

## KORPILAHTI – NIITTYAHO (Teollisuuskylä) KESKUSTA – MUURAME – KESKUSTA

**Reitti:** Korpilahti – 9-tie – Havutie – Teollisuustie – Muuramentie – Moottoritie – 9-tie – Länsi-Päijänteentie – Keskussairaalantie – Hannikaisenkatu – Asemakatu.

	MA – PE	MA – LA	LA	MA – PE	MA – PE
Korpilahti	08.10	09.15	12.50	14.05	16.10
Niittyaho	X	X	X	X	X
Teollisuuskylä	X	X	X	X	X
Muurame kk	08.30	09.35	13.10	14.20	16.30
Keskusta	08.50	09.55	13.30	14.40	16.50

	LA – SU	MA – PE	MA – PE	LA	LA – SU
Korpilahti	17.00	17.50	20.05	20.50	22.50
Niittyaho	X	X	X	X	X
Teollisuuskylä	X	X	X	X	X
Muurame kk	17.20	18.10	20.25	21.10	23.10
Keskusta	17.40	18.30	20.45	21.30	23.30

## (JÄMSÄNKOSKI – JÄMSÄ) – KORPILAHTI – MUURAME – JYVÄSKYLÄ

**Reitti:** Korpilahti – 9-tie – Teollisuustie – Muuramentie – Moottoritie – 9-tie – Länsi-Päijänteentie – Keskussairaalantie – Hannikaisenkatu – Asemakatu.

	MA – PE	MA – PE	MA – PE	MA – LA	LA – SU
Korpilahti	06.00	07.00	09.30	11.15	13.15
Teollisuuskylä	X	X	X	X	X
Muurame	06.15	07.15	09.45	11.30	13.30
Keskusta	06.35	07.35	10.05	11.50	13.50

	MA – PE	MA – PE	LA	SU	MA – PE
Korpilahti	14.05Y	15.15	16.00	16.30	16.55
Teollisuuskylä	X	X	X	X	X
Muurame	14.20	15.30	16.15	16.45	17.10
Keskusta	14.40	15.50	16.35	17.05	17.30

Y = Korpilahdelta linjana 113 Jyväskylään.

**Reitti:** Nova – Keskussairaalantie – Hannikaisenkatu – Matkakeskus-  
Hannikaisenkatu – Kalevankatu – Yliopistonkatu – Väinönkatu – Sepänkatu  
– Rajakatu – Lohikoskentie – Nelostie – Kuikantie – Tervajoentie –  
Alapohjantie Nelostie – Suonenjoentie – Rannankyläntie – Vanha Vaasantie  
– Kotakennäntie – Kauppakatu – Äänekoski – Äänekoskentie – Asemakatu  
– Suolahti.

	MA – PE	MA – PE	MA – PE	MA – PE	MA – PE
Nova	-	-	-	-	-
Matkakeskus	-	06.40	-	11.20	12.20
Äänekoski	05.15	07.35	10.55	12.15	13.15
Suolahti	05.30	07.50	11.10	12.30	13.30

	MA – PE	MA – PE	MA – PE	LA	LA
Nova	-	16.10	-	-	-
Matkakeskus	14.20	16.20	17.20	11.20	14.20
Äänekoski	15.25	17.15	18.15	12.15	15.15
Suolahti	15.30	17.30	18.30	13.20	15.30

	LA	SU	SU	SU
Nova	-	-	-	-
Matkakeskus	-	11.20	14.20	-
Äänekoski	16.40	12.15	15.15	16.40
Suolahti	16.50	12.30	15.30	16.50



**Reitti:** Suolahti – Asemakatu – Keiteleentie – Niemelänkatu – Vaneritehtaankatu – Siltakatu – Alkulankatu – Äänekoskentie – Äänekoski – Kauppakatu – Kotakennäantie – Vanha Vaasantie – Rannankyläntie – Suonenjoentie – Nelostie – Alapohjantie – Tervajoentie – Kuikantie – Nelostie – Lohikoskentie – Rajakatu – Sepänkatu – Väinönkatu – Yliopistonkatu – Kalevankatu – Hannikaisenkatu – Matkakeskus – Hannikaisenkatu – Keskussairaalantie – Nova.

	MA – PE	MA – PE	MA – PE	MA – PE	MA – PE
Suolahti	05.30	06.30	07.50	11.10	12.30
Äänekoski	05.45	06.45	08.05	11.25	12.45
Matkakeskus	06.40	07.40	-	12.20	13.40
Nova	06.50	-	-	-	-

	MA – PE	MA – PE	MA – PE	MA – PE	MA – PE
Suolahti	13.30	15.05	16.05	17.30	18.30
Äänekoski	13.45	15.20	16.20	17.45	18.45
Matkakeskus	-	16.15	17.15	-	-
Nova	-	-	-	-	-

	LA	LA	LA	SU	SU	SU
Suolahti	12.30	15.30	16.50	12.30	15.30	16.50
Äänekoski	12.45	15.45	17.05	12.45	15.45	17.05
Matkakeskus	13.40	-	18.00	13.40	-	18.00
Nova	-	-	-	-	-	-

**Reitti:** Äänekoski – Äänekoskentie – Asemakatu – Suolahti – Asemakatu – Äänekoskentie – Suolahdentie – Laukaantie – Kantolantie – Vihtavuoren koulun pysäkki – Vihtavuorentie – Jyväskylantie – Eerolantie – Tiituspohjantie – Pieveslehdontie – Laukaantie – Lohikoskentie – Rajakatu – Sepänkatu – Väinönkatu – Yliopistonkatu – Kalevankatu – Hannikaisenkatu – Matkakeskus Jyväskylä.

	MA – PE	LA	SU
Äänekoski	06.15	09.00	09.00
Suolahti	06.25	09.10	09.10
Kuusa	X	X	X
Laukaa	06.50	09.35	09.35
Kantolantie	-	X	X
Vihtavuori	X	X	X
Tiituspohja	X	X	X
Matkakeskus	07.35	10.25	10.25
Nova	07.45	-	-
	MA – PE	LA	SU
Nova	-	-	-
Matkakeskus	16.50	18.05	18.05
Tiituspohja	X	X	X
Vihtavuori	X	X	X
Kantolantie	X	X	X
Laukaa	17.35	18.50	18.50
Kuusa	X	X	X
Suolahti	18.00	19.15	19.15
Äänekoski	18.15	19.30	19.30

**Reitti:** Keskussairaalantie – Rautpohjankatu – Keskikatu – Voionmaankatu – Vaasankatu – Hannikaisenkatu – **Asemakatu (pysäkki 4)** – Vapaudenkatu – Tourulantie – Vaajakoskentie – Kuopiontie – Kelkkamäentie – Liepeentie – Koulumäentie – Niemisjärventie – Ysitie – Kuuhanavedentie – Asemakatu – Kuuhanavedentie – Hankasalmentie – Keskustie – Riukulantie.

	MA – PE		MA – PE		MA – PE		MA – PE
Nova	-	-	-	-	15.20	-	17.20
Paikallisliik.term.	-	-	-	-	15.30	-	17.28
Matkakeskus	07.30	08.30	12.05	15.10	-	16.15	17.30
Jyskä/Vaajak.tie	-	X	X	X	X	X	X
Vaajakoski	07.40	08.45	12.20	15.25	15.45	16.30	17.40
Lievestuore	08.00	09.05	12.40	15.45	16.05	16.50	18.05
Liepeentie	-	X	X	X	-	X	X
Niemisjärvi	08.15	09.15	12.50	15.55	-	17.00	18.15
Hankasalmi as.	08.25	09.30	13.00	16.05	-	17.10	18.25
Hankasalmi	08.40	09.45	13.15	16.20	-	17.25	18.35

	LA	LA	LA	SU
Nova	-	-	-	-
Paikallisliik.term.	-	-	-	-
Matkakeskus	10.10	15.10	18.40	15.10
Jyskä/Vaajak.tie	X	X	X	X
Vaajakoski	10.20	15.20	18.50	15.20
Lievestuore	10.40	15.40	19.10	15.40
Liepeentie	X	X	X	X
Niemisjärvi	10.50	15.50	19.20	15.50
Hankasalmi as.	11.00	16.00	19.30	16.00
Hankasalmi	11.15	16.15	19.45	16.15

**Reitti:** Riukulantie – Keskustie – Hankasalmentie – Kuuhanavedentie – Asemakatu – Kuuhanavedentie – Ysitie – Niemisjärventie – Koulumäentie – Liepeentie – Kelkkamäentie – Kuopiontie – Vaajakoskentie – Tourulantie – Vapaudenkatu – **Asemakatu (7)** – Hannikaisenkatu – Vaasankatu – Voionmaankatu – Keskikatu – Rautpohjankatu – Keskussairaalantie.

	MA – PE		MA – PE		MA – PE		MA – PE
Hankasalmi	05.25	06.25	08.40	10.30	14.15	-	16.30
Hankasalmi as.	05.35	06.35	08.50	10.40	14.25	-	16.40
Niemisjärvi	05.45	06.50	09.00	10.50	14.35	-	16.50
Liepeentie	X	X	-	-	X	-	X
Lievestuore	06.00	07.05	09.10	11.00	14.50	16.10	17.00
Jyskä/Vaajak.tie	X	X	X	X	X	X	X
Matkakeskus	-	07.45	09.55	11.40	15.30	-	17.45
Paikallisliik.term.	06.40	-	-	-	-	16.45	-
Nova	06.50	07.55	-	-	-	-	-

	LA	LA	LA	SU
Hankasalmi	08.40	11.30	16.30	16.30
Hankasalmi as.	08.50	11.40	16.40	16.40
Niemisjärvi	09.00	11.50	16.50	16.50
Liepeentie	-	X	X	X
Lievestuore	09.10	12.00	17.00	17.00
Jyskä / Vaajak.tie	X	X	X	X
Matkakeskus	09.55	12.45	17.45	17.45
Paikallisliik.term.	-	-	-	-
Nova	-	-	-	-